



**PREFEITURA MUNICIPAL DE ARACOIABA
GABINETE DO PREFEITO**

MENSAGEM Nº 019/2015, DE 25 DE NOVEMBRO DE 2015.

**EXCELENTÍSSIMO SENHOR PRESIDENTE DA CÂMARA MUNICIPAL,
EXCELENTÍSSIMOS SENHORES VEREADORES,**

Honra-me submeter à apreciação de Vossas Excelências o Projeto de Lei que ora é encaminhado a essa Casa Legislativa, que visa leiloar lotes de terras da Prefeitura Municipal de Aracoiaba.

Os valores provenientes desta desalienação serão revertidos integralmente para a construção de um novo matadouro no Município, que obedecerá as regras de vigilância sanitária.

Isto posto, este Executivo elaborou o incluso Projeto de Lei, que ora passa às mãos de Vossa Excelência e Excelentíssimos Pares, para que seja submetido à alta apreciação e deliberação, confiantes em um parecer favorável.

Certo de contar com a apreciação e aprovação de Vossas Excelências ao Projeto de Lei incluso, com a maior brevidade possível, renovo, neste ensejo, protestos de elevada consideração e distinguido apreço.

PAÇO DA PREFEITURA DE ARACOIABA, 25 (vinte e cinco) dias de novembro de 2015.

CÂMARA MUNICIPAL - ARACOIABA
RECEBIDO EM 30/11/2015

Antônio Cláudio Pinheiro

Prefeito de Aracoiaba



**PREFEITURA MUNICIPAL DE ARACOIABA
GABINETE DO PREFEITO**

PROJETO DE LEI Nº 019/2015

*AUTORIZA O PODER EXECUTIVO A PROMOVER
LEILÃO PARA ALIENAR LOTES OCIOSOS DE
PROPRIEDADE DA PREFEITURA MUNICIPAL E
DÁ OUTRAS PROVIDÊNCIAS.*

Art. 1º - Fica o Poder Executivo Municipal autorizado a promover leilão público para alienar bens considerados economicamente inviáveis para construção e manutenção por este Município, para atendimento das ações programáticas da municipalidade.

Art. 2º - Os lotes a serem leiloados serão aqueles constantes do Anexo Único desta Lei e que foram avaliados e especificados por Comissão Especial de Avaliação, para Realização de Leilão Público.

Art. 3º - Os valores provenientes da alienação destes lotes serão revertidos para a construção do novo Matadouro Público.

Parágrafo único - Poderá, ainda, não alienar, caso não tenha lances obedecido o mínimo da avaliação realizada, sendo assim, caso, atinja não a o valor previsto, realizar novamente os leilões até conseguir a venda de todos os lotes.

Art. 4º - Fica autorizada a contratação de leiloeiro oficial para o fiel cumprimento da presente Lei.

Art. 5º - Para as despesas decorrentes da presente Lei, fica o Poder Executivo autorizado a transferir e/ou suplementar dotações orçamentárias, bem como a abrir crédito especial.

Art. 6º Esta Lei entrará em vigor na data de sua publicação, revogadas as disposições em contrário.

PAÇO DA PREFEITURA DE ARACOIABA, aos 25 (vinte e cinco) dias de novembro de 2015.


Antônio Cláudio Pinheiro

Prefeito de Aracoiaba



PREFEITURA MUNICIPAL DE ARACOIABA
GABINETE DO PREFEITO

ANEXO ÚNICO - PROJETO DE LEI Nº 019/2015

LOTE	ÁREA	VALOR
LOTE 01	88,19	R\$ 5.291,40
LOTE 02	88,19	R\$ 5.291,40
LOTE 03	88,19	R\$ 5.291,40
LOTE 04	143,00	R\$ 8.580,00
LOTE 05	142,99	R\$ 8.579,40
LOTE 06	141,17	R\$ 8.470,20
LOTE 07	231,15	R\$ 13.869,00
LOTE 08	214,66	R\$12.879,60
LOTE 09	210,02	R\$ 12.601,20
LOTE 10	191,39	R\$ 11.483,40
LOTE 11	182,60	R\$ 10.956,00
LOTE 12	354,84	R\$ 21.290,40
LOTE 13	282,83	R\$ 16.969,80
LOTE 14	268,53	R\$ 16.111,80
LOTE 15	262,58	R\$ 15.754,80
LOTE 16	256,63	R\$ 15.397,80
LOTE 17	250,67	R\$ 15.040,20
LOTE 18	244,71	R\$ 14.682,60
LOTE 19	238,76	R\$ 14.325,60
LOTE 20	233,10	R\$ 13.986,00
LOTE 21	238,33	R\$ 14.299,80
LOTE 22	225,08	R\$ 13.504,80
LOTE 23	222,55	R\$ 13.353,00
LOTE 24	220,01	R\$ 13.200,60
LOTE 25	217,42	R\$ 13.045,20
LOTE 26	214,86	R\$ 12.891,60
LOTE 27	212,11	R\$ 12.726,60
LOTE 28	209,33	R\$ 12.559,80
LOTE 29	206,54	R\$ 12.392,40
	TOTAL GERAL	R\$ 364.825,80



PREFEITURA MUNICIPAL DE
ARACOIABA
Uma Cidade de Todos

LAUDO DE AVALIAÇÃO

A **COMISSÃO DE AVALIAÇÃO DA PREFEITURA MUNICIPAL DE ARACOIABA** designou o servidor Público Francisco Diassis Pinheiro que **VISTORIOU** e **AVALIOU** o imóvel a seguir discriminado, e ao final emitiu o presente Laudo de Avaliação:

Um bem imóvel de propriedade da **Prefeitura Municipal de Aracoiaba**, Inscrito no CNPJ: Nº 07.387.392/0001-32 Situado nesta Cidade e Comarca de Aracoiaba/CE situada nesta cidade, sede do Município de Aracoiaba-CE, dividido em duas partes Descrito conforme segue: A primeira área denominada terreno 1, tendo uma área total de 264,57m², situada neste cidade, sede do Município de Aracoiaba-Ce compreendida dentro do seguinte perímetro, medidas e confrontações: inicia-se no ponto PI (cota UTM 24 0000,0000000) daí seguindo com azimute de 119,9° e distancia de 14,00m até o ponto PII, confrontando-se com terreno vago(baldio) deste ponto segue com ângulo interno de 90,0° e distancia de 18,90m até o ponto PIII, confrontando-se com a Rua da Independência, deste ponto segue com ângulo interno de 90,0° e distancia de 14,00m até o ponto PIV, confrontando-se com casas existentes, deste ponto segue com ângulo interno de 90,0° e distância de 18,90m até o ponto PI, confrontando-se com Largo da Frente do Mercado, Fechado a Poligonal com ângulo de 90,0° vértice em PI.

Esta área foi dividida em 3 lotes (L01 a L03) regulares , para uso comercial, conforme características detalhadas nas plantas anexas e planilha .

A segunda área denominada TERRENO 2, tendo uma área de 5.815,86m. situada nesta cidade, sede do Município de Aracoiaba-CE compreendida dentro do seguinte perímetro, medidas e confrontações : inicia-se no ponto P0 (cota UTM 2400000,0000000) daí seguindo com azimute de 36,7° e distancia de 8,03m ate o ponto P1, confrontando-se com a Rua da independência deste ponto segue com ângulo interno de 175,4° e distancia de 192,24m ate o ponto P2, confrontando-se com Rua da independência, deste ponto segue com ângulo interno 92,5° e distancia de 25,64m ate o ponto P3, confrontando-se com Rua Raimundo Batista , deste ponto segue com ângulo interno de 178,6° e distancia de 70,08m até o ponto P6 ,confrontando-se com a Rua Raimundo Batista , deste ponto P7, confrontando-se com casas existentes , deste ponto segue com ângulo interno de 272,7° e distancia de 64,03m até o ponto P8, confrontando-se com casas existente , deste ponto segue com ângulo interno de 87,3° e distancia de 13,00m até o ponto P9, confrontando-se com Rua Projetada, deste ponto segue com ângulo interno de 92,7° e distancia de 14,02m até o ponto P10, confrontando-se com terreno de terceiros, deste ponto segue com ângulo interno de 267,5° e distancia de 18,32m ate o ponto P0, confrontando-se com terreno de terceiros fechando a poligonal de, com um ângulo de 82,6° com vértice em P0.

Esta área, foi dividida em 26 lotes (L04 a L29), conforme características detalhadas nas plantas anexa e planilhas .

Considerando a localização e a extensão da área, a média de preços segue a tabela de terreno sem muro, baseado em Lei Municipal, e avaliado pela comissão de Avaliação do Município Fixa o preços do mínimo em R\$ 368.825,80 (TREZENTOS E SESENTA OITO MIL E OITOCENTOS E VINTE CINCO E OITENTA CENTAVOS), no total de 29 lotes sem outro valor a acrescentar, pela falta de qualquer benfeitoria.



PREFEITURA MUNICIPAL DE
ARACOIABA
Uma Cidade de Todos

Nada mais sendo atribuído, nesta oportunidade firma-se este laudo para os efeitos legais.

Aracoiaba 26 de Novembro de 2015

JOSÉ NAZARENO OLIVEIRA BEZERRA
PRESIDENTE DA COMISSÃO

FRANCISCO DIASSI PINHEIRO
MEMBRO

RAIMUNDO LOPES DE OLIVEIRA
MEMBRO



PREFEITURA MUNICIPAL DE ARACOIABA
SECRETARIA DE FINANÇAS
BOLETIM DE CADASTRO DE IMÓVEIS - BCI

44

IDENTIFICAÇÃO DO IMÓVEL

Comando 1. Inclusão 3. Exclusão 2. Alteração	Inscrição Cartográfica Distrito Setor Quadra Lote Unidade 1 1 53 325	Inscrição 9053077	Inscrição Anterior
--	--	----------------------	--------------------

LOCALIZAÇÃO DO IMÓVEL

Cód. Logradouro 686	Cód. Seção 800	Logradouro RUA - VEREADOR JOSÉ MOURA
Número 33	Complemento	Bairro CENTRO
Referência de loteamento Nº Loteamento Quadra Lote 53 325		Nome do Loteamento

IDENTIFICAÇÃO DO PROPRIETÁRIO/ENDEREÇO PARA CORRESPONDÊNCIA

Nome do proprietário P. M. A.	Documento
Endereço AV - DA INDEPENDENCIA	Fone
Bairro CENTRO	CEP 62.750.000
Cidade ARACOIABA	UF CE

INFORMAÇÕES SOBRE O IMÓVEL

Insc. Cágade	Natureza 1. Territorial 2. Predial 3. Favela 1	Setor Censit.	Patrimônio 1. Particular 5. Religioso 2. Municipal 6. Partido Político 3. Estadual 7. Sociedade Civil 4. Federal 8. Sindicato 1	Imune/Isento 01. Não 02. Imune 03. Isento 1	Posição Patrim. 1. Própria 2. Posse 3. Invasão 1
--------------	--	---------------	--	---	--

INFORMAÇÕES SOBRE O TERRENO

Adequação p/ Ocupação 1. Firme 5. Mangue 9. Outros 2. Inundável 3. Rochoso 3. Alagado 7. Dunas 4. Encosta 8. Sujeito à Mare 1	Situação do Lote 1. Normal 5. Quadra 2. Esquina 6. Gleba 3. Vila 7. Canteiro Central 4. Encravado 8. Fundos 1	Topografia 1. Plano 2. Aclive 3. Declive 4. Irregular 1	Benfeitorias 1. Sem 5. Cerca 2. Muro 3. Passeio 4. Muro/Passeio 1
Passeio p/ Pedestre 1. Sem Meio-Fio 2. Com Meio-Fio 4. Sem Pavimentação 8. Com Pavimentação 5	Largura do Passeio	Ocupação do Lote 01. Sem 05. Ruínas 09. Agricultura 02. Em Construção 06. Edificado 10. Oficina/Galpão 03. Const. Paralizada 07. Estacion. 04. Depósito Mat. 08. Lazer 1	Árvore no Passeio 1. Sim 2. Não 2

MEDIDAS DO IMÓVEL

Fronteira Principal 6,3	Profundidade 14,0	Área do lote 88,0	Nº de Frontes
Área Privativa	Área Comum	Área Total Edificada	Nº Pavimentos
			Nº Unidades
			Afast. Frontal



PREFEITURA MUNICIPAL DE ARACOIABA
SECRETARIA DE FINANÇAS
BOLETIM DE CADASTRO DE IMÓVEIS - BCI

IDENTIFICAÇÃO DO IMÓVEL

Comando	
1. Inclusão	3. Exclusão
2. Alteração	

Inscrição Cartográfica				
Distrito	Setor	Quadra	Lote	Unidade
1	1	53	338	

Inscrição
9053093

Inscrição Anterior

46.

LOCALIZAÇÃO DO IMÓVEL

Cód. Logradouro
686

Cód. Seção
800

Logradouro
RUA - VEREADOR JOSE MOURA

Número
29

Complemento

Bairro
CENTRO

Referência de loteamento		
Nº Loteamento	Quadra	Lote
	53	338

Nome do Loteamento

IDENTIFICAÇÃO DO PROPRIETÁRIO/ENDEREÇO PARA CORRESPONDÊNCIA

Nome do proprietário
P. M. A.

Documento

Endereço
AV DA INDEPENDENCIA

Fone

Bairro
CENTRO

CEP
1

Cidade

UF

INFORMAÇÕES SOBRE O IMÓVEL

Insc. Cagece
Insc. Códice

Natureza
1. Territorial
2. Predial
3. Favela
1

Setor Censit.

Patrimônio	
1. Particular	5. Religioso
2. Municipal	6. Partido Político
3. Estadual	7. Sociedade Civil
4. Federal	8. Sindicato
	1

Imune/Isento
01. Não
02. Imune
03. Isento
1

Posição Patrim.
1. Própria
2. Posse
3. Invasão
1

INFORMAÇÕES SOBRE O TERRENO

Adequação p/ Ocupação		
1. Firmes	5. Mangue	9. Outros
2. Inundável	3. Rochoso	
3. Alegado	7. Dunas	
4. Encosta	8. Sujeito à Mare	1

Situação do Lote	
1. Normal	5. Quadra
2. Esquina	6. Gleba
3. Vila	7. Canteiro Central
4. Encravado	8. Fundus
	2

Topografia
1. Plano
2. Active
3. Declive
4. Irregular
1

Benfeitorias	
1. Sem	5. Cerca
2. Muro	
3. Passeio	
4. Muro/Passeio	1

Passeio p/ Pedestre
1. Sem Meio-Fio
2. Com Meio-Fio
4. Sem Pavimentação
5. Com Pavimentação
5

Largura do Passeio

Ocupação do Lote		
01. Sem	05. Ruínas	09. Agricultura
02. Em Construção	06. Edificado	10. Oficina/Galpão
03. Const. Paralizada	07. Estacion.	
04. Depósito Mat.	08. Lazer	
		1

Árvore no Passeio	
1. Sim	
2. Não	2

MEDIDAS DO IMÓVEL

Testada Principal
6,3

Profundidade
14,0

Área do lote
88,0

Nº de Frentes

Área Privativa

Área Comum

Área Total Edificada

Nº Pavimentos

Nº Unidades

Afast. Frontal



PREFEITURA MUNICIPAL DE ARACOIABA
SECRETARIA DE FINANÇAS
BOLETIM DE CADASTRO DE IMÓVEIS - BCI

8

IDENTIFICAÇÃO DO IMÓVEL

Comando	Inscrição Cartográfica	Inscrição	Inscrição Anterior
1 Inclusão 3. Exclusão Alteração	Distrito Setor Quadra Lote Unidade I I 51 123		

LOCALIZAÇÃO DO IMÓVEL

Cód. Logradouro	Cód. Seção	Logradouro		
603	800	AV-D.A INDEPENDENCIA		
Número	Complemento	Bairro	Referência de loteamento	Nome do Loteamento
		CENTRO	Nº Loteamento Quadra Lote 51 123	

IDENTIFICAÇÃO DO PROPRIETÁRIO E ENDEREÇO DE RESPONSABILIDADE

Nome do proprietário	Documento		
PREFEITURA MUNICIPAL DE ARACOIABA			
Endereço	Fone		
AV-D.A INDEPENDENCIA			
Bairro	CEP	Cidade	UF
CENTRO	62750100	ARACOIABA	CE

INFORMAÇÕES SOBRE O IMÓVEL

Insc. Cagece	Natureza	Setor Censit.	Patrimônio	Imune/Isento	Posição Patrim.
	1. Territorial 2. Predial 3. Favela		1. Particular 5. Religioso 2. Municipal 6. Partido Político 3. Estadual 7. Sociedade Civil 4. Federal 8. Sindicato	01. Não 02. Imune 03. Isento	1. Própria 2. Posse 3. Invasão
Insc. Coelce	1		2	1	1

INFORMAÇÕES SOBRE O TERRENO

Adequação p/ Ocupação	Situação do Lote	Topografia	Benfeitorias
1. Firme 5. Mangue 9. Outros 2. Inundável 6. Rochoso 3. Alagado 7. Dunas 4. Encosta 8. Sujeito à Maré	1. Normal 5. Quadra 2. Esquina 6. Gleba 3. Vila 7. Canteiro Central 4. Encravado 8. Fundos	1. Plano 2. Aclive 3. Declive 4. Irregular	1. Sem 5. Cerca 2. Muro 3. Passeio 4. Muro/Passeio
	1	2	1
Passeio p/ Pedestre	Largura do Passeio	Ocupação do Lote	Árvore no Passeio
1 Sem Meio-Fio. 2 Com Meio-Fio 4 Sem Pavimentação 8 Com Pavimentação		01. Sem 05. Ruínas 09. Agricultura 02. Em Construção 06. Edifício 10. Oficina/Galpão 03. Const. Paralizada 07. Estacion. 04. Depósito Mat. 08. Lazer	1. Sim 2. Não
10		1	2


MEDIDAS DO IMÓVEL

Testada Principal	Profundidade	Área do lote	Nº de Frentes		
12,0	22	264			
Área Privativa	Área Comum	Área Total Edificada	Nº Pavimentos	Nº Unidades	Afast. Frontal

INFORMAÇÕES SOBRE A EDIFICAÇÃO / UNIDADE

Tipo de Edificação			Situação		Tipo		Atributos Especiais	
01. Resid. Horizontal	05. Comércio Hor.	09. Hospital	1. Recuada/Isolada		1. Isolados		1. Jardim	16. Elevador
02. Resid. Hor. c/ Comérc.	06. Comércio Vert.	10. Religioso	2. Alinhada		2. Conj. 1 Lado		2. Piscina	
03. Resid. Vertical	07. Industrial	11. Outros	3. Avançada		3. Conj. 2 Lados		4. Quadra	
04. Resid. Vert. c/ Comérc.	08. Escola		4. Fundos				8. Sauna	0
Acab. Externo			Sanitários		Abast. d'Água		Reserv. d'Água	
1. Sem	5. Azulejo/Cerâm.		1. Sem		1. Sem		1. Sem	
2. Caliação	6. Concreto aparente		2. Fossa/Sumid.		2. Poço		2. Elevado	
3. Pint. Látex	7. Revest. Luxo		3. Rede de Esg.		3. Rede		3. Enterrado	
4. Pint. Óleo	8. Revest. Especial		4. Est. Trat.		4. Rede/Poço		4. Elev./Enterr.	
Cobertura			Classificação Arquitetônica					
1. Palha	5. Metálica		01. Barraco	05. Apart. Fundos	09. Loja	13. Galpão Abert.	17. Arquit. Especial	
2. Cerâmica	6. Especial		02. Casa	06. Apart. Cobert.	10. Galeria(Lojas)	14. Galpão Ind.	18. Outros	
3. Amianto	7. Fibra-Vid.		03. Apart. Frente	07. Sala	11. Sobrelojas	15. Estacionamento		
4. Laje			04. Apart. Lateral	08. Conj. Salas	12. Galpão	16. Subsolo		
Acab. Interno			Inst. Elétrica		Inst. Sanitária		Utilização	
1. Sem	5. Concreto aparente		1. Sem	5. Apar. Luxo	1. Sem		1. Próprio	5. Invadido
2. Caliação	6. Azulejo/Cerâmica		2. Embut.		2. Interna		2. Alugado	
3. Pint. Látex	7. Revest. Luxo		3. Semi-Embutida		3. Externa		3. Cedido	
4. Pint. Óleo	8. Revest. Especial		4. Apar. Simpl.		4. Especial		4. Desocupado	
Piso			Forro		Esquadrias		Conservação	
01. Sem	06. Sintético		1. Sem	6. Especial	1. Sem	6. Especial	1. Boa	
02. Tijolo	07. Industrial		2. Madeira		2. Madeira		2. Regular	
03. Cimento	08. Mármore		3. Gesso		3. Ferro		3. Má	
04. Cerâmica	09. Granito		4. Laje		4. Alumínio			
05. Madeira	10. Especial		5. PVC		5. Mista			
							Nº Sala	Nº Quarto
							Nº Cozinh.	Pontos d' Água

CROQUIS



ANOTAÇÕES

AL-264,0

OPERADOR

DATA



PREFEITURA MUNICIPAL DE ARACOIABA
SECRETARIA DE FINANÇAS
BOLETIM DE CADASTRO DE IMÓVEIS - BCI

09

IDENTIFICAÇÃO DO IMÓVEL

Comando 1 Inclusão 3. Exclusão Alteração	Inscrição Cartográfica Distrito Setor Quadra Lote Unidade 11 51 131	Inscrição	Inscrição Anterior
--	---	-----------	--------------------

LOCALIZAÇÃO DO IMÓVEL

Cód. Logradouro 603	Cód. Seção 800	Logradouro AV-TIA INDEPENDENCIA		
Número	Complemento	Bairro CENTRO	Referência de loteamento Nº Loteamento Quadra Lote 51 131	Nome do Loteamento

IDENTIFICAÇÃO DO PROPRIETÁRIO/ENDEREÇO PARA CORRESPONDÊNCIA

Nome do proprietário PREFEITURA MUNICIPAL DE ARACOIABA	Documento		
Endereço AV- DA INDEPENDENCIA	Fone		
Bairro CENTRO	CEP 62750000	Cidade ARACOIABA	UF CE

INFORMAÇÕES SOBRE O IMÓVEL

Insc. Cagece	Natureza 1. Territorial 2. Predial 3. Favela 1	Setor Censit.	Patrimônio 1. Particular 5. Religioso 2. Municipal 6. Partido Político 3. Estadual 7. Sociedade Civil 4. Federal 8. Sindicato 2	Imune/Isento 01. Não 02. Imune 03. Isento 1	Posição Patrim. 1. Própria 2. Posse 3. Invasão 1
Insc. Coelce					

INFORMAÇÕES SOBRE O TERRENO

Adequação p/ Ocupação 1. Firme 5. Mangue 9. Outros 2. Inundável 6. Rochoso 3. Alagado 7. Dunas 4. Encosta 8. Sujeito à Maré 1	Situação do Lote 1. Normal 5. Quadra 2. Esquina 6. Gleba 3. Vila 7. Canteiro Central 4. Encravado 8. Fundos 1	Topografia 1. Plano 2. Active 3. Declive 4. Irregular 2	Benfeitorias 1. Sem 5. Cerca 2. Muro 3. Passeio 4. Muro/Passeio 1
Passeio p/ Pedestre 1 Sem Meio-Fio 2 Com Meio-Fio 4 Sem Pavimentação 8 Com Pavimentação 10	Largura do Passeio	Ocupação do Lote 01. Sem 05. Ruínas 09. Agricultura 02. Em Construção 06. Edificado 10. Oficina/Galpão 03. Const. Paralizada 07. Estacion. 04. Depósito Mat. 08. Lazer 1	Árvore no Passeio 1. Sim 2. Não 2

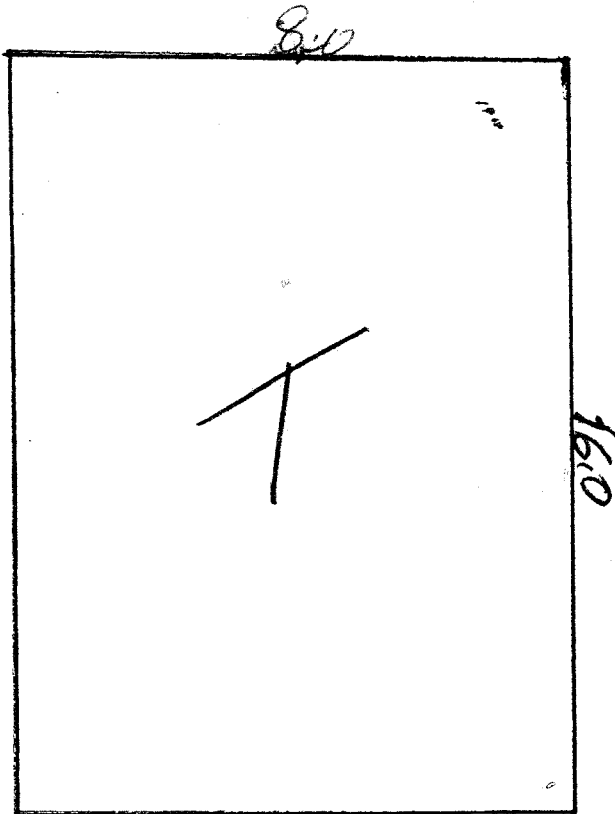
MEDIDAS DO IMÓVEL

Testada Principal 8,0	Profundidade 16,0	Área do lote 128,0	Nº de Frentes		
Área Privativa	Área Comum	Área Total Edificada	Nº Pavimentos	Nº Unidades	Afast. Frontal

INFORMAÇÕES SOBRE A EDIFICAÇÃO / UNIDADE

Tipo de Edificação			Situação		Tipo		Atributos Especiais	
01. Resid. Horizontal	05. Comércio Hor.	09. Hospital	1. Recuada/Isolada		1. Isolados		1. Jardim	16. Elevador
02. Resid. Hor. c/ Comérc.	06. Comércio Vert.	10. Religioso	2. Alinhada		2. Conj. 1 Lado		2. Piscina	
03. Resid. Vertical	07. Industrial	11. Outros	3. Avançada		3. Conj. 2 Lados		4. Quadra	
04. Resid. Vert. c/ Comérc.	08. Escola		4. Fundos				8. Sauna	0
Acab. Externo			Sanitários		Abast. d'Água		Reserv. d'Água	
1. Sem	5. Azulejo/Cerâm.		1. Sem		1. Sem	5. Chafariz	1. Sem	
2. Calçamento	6. Concreto Aparente		2. Fossa/Sumid.		2. Poço		2. Elevado	
3. Pint. Latex	7. Revest. Luxo		3. Rede de Esg.		3. Rede		3. Enterrado	
4. Pint. Óleo	8. Revest. Especial		4. Est. Trat.		4. Rede/Poço		4. Elev./Enterr.	
Classificação Arquitetônica			Inst. Elétrica		Inst. Sanitária		Estrutura	
01. Barraco	05. Apart. Fundos	09. Loja	1. Sem	5. Apar. Luxo	1. Sem		1. Concreto	5. Taipa
02. Casa	06. Apart. Cobert.	10. Galeria(Lojas)	2. Embut.		2. Interna		2. Alvenaria	6. Outros
03. Apart. Frente	07. Sala	11. Sobrelojas	3. Semi-Embutida		3. Externa		3. Madeira	
04. Apart. Lateral	08. Conj. Salas	12. Galpão	4. Apar. Simpl.		4. Especial		4. Metálico	
13. Galpão Abert.	17. Arquit. Especial							
14. Galpão Ind.	18. Outros							
15. Estacionamento								
16. Subsolo								
Acab. Interno			Utilização		Nº Sala		Nº Quarto	
1. Sem	5. Concreto Aparente		1. Próprio	5. Invadido				
2. Calçamento	6. Azulejo/Cerâmica		2. Alugado					
3. Pint. Latex	7. Revest. Luxo		3. Cedido					
4. Pint. Óleo	8. Revest. Especial		4. Desocupado					
Piso			Forro		Esquadrias		Conservação	
01. Sem	06. Sintético		1. Sem	6. Especial	1. Sem	6. Especial	1. Boa	
02. Tijolo	07. Industrial		2. Madeira		2. Madeira		2. Regular	
03. Cimento	08. Mármore		3. Gesso		3. Ferro		3. Má	
04. Cerâmica	09. Granito		4. Laje		4. Alumínio			
05. Madeira	10. Especial		5. PVC		5. Mista			
							Nº Cozinha	
							Pontos d'Água	

CROQUIS



ANOTAÇÕES

AL-328

OPERADOR

DATA



PREFEITURA MUNICIPAL DE ARACOIABA
SECRETARIA DE FINANÇAS
BOLETIM DE CADASTRO DE IMÓVEIS - BCI

10

IDENTIFICAÇÃO DO IMÓVEL

Comando	Inscrição Cartográfica	Inscrição	Inscrição Anterior
1 Inclusão 3. Exclusão Alteração	Distrito Setor Quadra Lote Unidade I I 57 139		

LOCALIZAÇÃO DO IMÓVEL

Cód. Logradouro	Cód. Seção	Logradouro		
603	800	AV-DA INDEPENDENCIA		
Número	Complemento	Bairro	Referência de loteamento	Nome do Loteamento
		CENTRO	Nº Loteamento Quadra Lote 57 139	

IDENTIFICAÇÃO DO PROPRIETÁRIO/ENDEREÇO PARA CORRESPONDÊNCIA

Nome do proprietário	Documento		
PREFEITURA MUNICIPAL DE ARACOIABA			
Endereço	Fone		
AV-DA INDEPENDENCIA			
Bairro	CEP	Cidade	UF
CENTRO	62730-000	ARACOIABA	CE

INFORMAÇÕES SOBRE O IMÓVEL

Insc. Cagece	Natureza	Setor Censit.	Patrimônio	Imune/Isento	Posição Patrim.
Insc. Coelce	1. Territorial 2. Predial 3. Favela		1. Particular 5. Religioso 2. Municipal 6. Partido Político 3. Estadual 7. Sociedade Civil 4. Federal 8. Sindicato	01. Não 02. Imune 03. Isento	1. Própria 2. Posse 3. Invasão
			2	1	1

INFORMAÇÕES SOBRE O TERRENO

Adequação p/ Ocupação	Situação do Lote	Topografia	Benfeitorias
1. Firme 5. Mangue 9. Outros 2. Inundável 6. Rochoso 3. Alagado 7. Dunas 4. Encosta 8. Sujeito à Maré	1. Normal 5. Quadra 2. Esquina 6. Gleba 3. Vila 7. Canteiro Central 4. Encravado 8. Fundos	1. Plano 2. Aclive 3. Declive 4. Irregular	1. Sem 5. Cerca 2. Muro 3. Passeio 4. Muro/Passeio
		2	1
Passeio p/ Pedestre	Largura do Passeio	Ocupação do Lote	Árvore no Passeio
1. Sem Meio-Fio 2. Com Meio-Fio 3. Sem Pavimentação 4. Com Pavimentação		01. Sem 05. Ruínas 09. Agricultura 02. Em Construção 06. Edificado 10. Oficina/Galpão 03. Const. Paralizada 07. Estacion. 04. Depósito Mat. 08. Lazer	1. Sim 2. Não
10		1	2


MEDIDAS DO IMÓVEL

Testada Principal	Profundidade	Área do lote	Nº de Frentes		
8,0	15,0	120			
Área Privativa	Área Comum	Área Total Edificada	Nº Pavimentos	Nº Unidades	Afast. Frontal

INFORMAÇÕES SOBRE A EDIFICAÇÃO / UNIDADE

Tipo de Edificação 01. Resid. Horizontal 05. Comércio Hor. 09. Hospital 02. Resid. Hor. c/ Comérc. 06. Comércio Vert. 10. Religioso 03. Resid. Vertical 07. Industrial 11. Outros 04. Resid. Vert. c/ Comérc. 08. Escola			Situação 1. Recuada/Isolada 2. Alinhada 3. Avançada 4. Fundos		Tipo 1. Isolados 2. Conj. 1 Lado 3. Conj. 2 Lados		Atributos Especiais 1. Jardim 16. Elevador 2. Piscina 4. Quadra 8. Sauna 0														
Acab. Externo 1. Sem 5. Azulejo/Cerâm. 2. Calçamento 6. Concreto Aparente 3. Pint. Latex 7. Revest. Luxo 4. Pint. Óleo 8. Revest. Especial		Sanitários 1. Sem 2. Fossa/Sumid. 3. Rede de Esg. 4. Est. Trat.		Abast. d'Água 1. Sem 5. Chafariz 2. Poço 3. Rede 4. Rede/Poço		Reserv. d'Água 1. Sem 2. Elevado 3. Enterrado 4. Elev./Enterr.		Estrutura 1. Concreto 5. Taipa 2. Alvenaria 6. Outros 3. Madeira 4. Metálico													
Cobertura 1. Palha 5. Metálica 2. Cerâmica 6. Especial 3. Amianto 7. Fibra-Vid. 4. Laje		Classificação Arquitetônica 01. Barraco 05. Apart. Fundos 09. Loja 13. Galpão Abert. 17. Arquit. Especial 02. Casa 06. Apart. Cobert. 10. Galeria(Lojas) 14. Galpão Ind. 18. Outros 03. Apart. Frente 07. Sala 11. Sobrelojas 15. Estacionamento 04. Apart. Lateral 08. Conj. Salas 12. Galpão 16. Subsolo																			
Acab. Interno 1. Sem 5. Concreto Aparente 2. Calçamento 6. Azulejo/Cerâmica 3. Pint. Latex 7. Revest. Luxo 4. Pint. Óleo 8. Revest. Especial		Inst. Elétrica 1. Sem 5. Apar. Luxo 2. Embut. 3. Semi-Embutida 4. Apar. Simpl.		Inst. Sanitária 1. Sem 2. Interna 3. Externa 4. Especial		Utilização 1. Próprio 5. Invadido 2. Alugado 3. Cedido 4. Desocupado															
Piso 01. Sem 06. Sintético 02. Tijolo 07. Industrial 03. Cimento 08. Mármore 04. Cerâmica 09. Granito 05. Madeira 10. Especial		Forro 1. Sem 6. Especial 2. Madeira 3. Gesso 4. Laje 5. PVC		Esquadrias 1. Sem 6. Especial 2. Madeira 3. Ferro 4. Alumínio 5. Mista		Conservação 1. Boa 2. Regular 3. Má		<table border="1"> <tr> <td>Nº Sala</td> <td>Nº Quarto</td> <td>Nº WC</td> </tr> <tr> <td></td> <td></td> <td></td> </tr> <tr> <td colspan="2">Nº Cozinh.</td> <td>Pontos d' Água</td> </tr> <tr> <td colspan="2"></td> <td></td> </tr> </table>		Nº Sala	Nº Quarto	Nº WC				Nº Cozinh.		Pontos d' Água			
Nº Sala	Nº Quarto	Nº WC																			
Nº Cozinh.		Pontos d' Água																			

CROQUIS



ANOTAÇÕES

AL = 120

OPERADOR

DATA



PREFEITURA MUNICIPAL DE ARACOIABA
SECRETARIA DE FINANÇAS
BOLETIM DE CADASTRO DE IMÓVEIS - BCI

11

IDENTIFICAÇÃO DO IMÓVEL

Comando 1 Inclusão 3. Exclusão Alteração	Inscrição Cartográfica Distrito Setor Quadra Lote Unidade II I 51 147	Inscrição	Inscrição Anterior
--	---	-----------	--------------------

LOCALIZAÇÃO DO IMÓVEL

Cód. Logradouro 603	Cód. Seção 800	Logradouro AV-DA INDEPENDENCIA		
Número	Complemento	Bairro CENTRO	Referência de loteamento Nº Loteamento Quadra Lote 51 147	Nome do Loteamento

IDENTIFICAÇÃO DO PROPRIETÁRIO/ENDEREÇO PARA CORRESPONDÊNCIA

Nome do proprietário PREFEITURA MUNICIPAL DE ARACOIABA	Documento		
Endereço AV-DA INDEPENDENCIA	Fone		
Bairro CENTRO	CEP 67750000	Cidade ARACOIABA	UF CE

INFORMAÇÕES SOBRE O IMÓVEL

Insc. Gagece	Natureza 1. Territorial 2. Predial 3. Favela	Setor Censit.	Patrimônio 1. Particular 5. Religioso 2. Municipal 6. Partido Político 3. Estadual 7. Sociedade Civil 4. Federal 8. Sindicato	Imune/Isento 01. Não 02. Imune 03. Isento	Posição Patrim. 1. Própria 2. Posse 3. Invasão
Insc. Coelce			2	1	1

INFORMAÇÕES SOBRE O TERRENO

Adequação p/ Ocupação 1. Firme 5. Mangue 9. Outros 2. Inundável 6. Rochoso 3. Alagado 7. Dunas 4. Encosta 8. Sujeito à Maré	Situação do Lote 1. Normal 5. Quadra 2. Esquina 6. Gleba 3. Vila 7. Canteiro Central 4. Encravado 8. Fundos	Topografia 1. Plano 2. Active 3. Declive 4. Irregular	Benfeitorias 1. Sem 5. Cerca 2. Muro 3. Passeio 4. Muro/Passeio
		2	1

Passeio p/ Pedestre 1. Sem Meio-Fio 2. Com Meio-Fio 4. Sem Pavimentação 8. Com Pavimentação	Largura do Passeio	Ocupação do Lote 01. Sem 05. Ruínas 09. Agricultura 02. Em Construção 06. Edificado 10. Oficina/Galpão 03. Const. Paralizada 07. Estacion. 04. Depósito Mat. 08. Lazer	Árvore no Passeio 1. Sim 2. Não
10		1	2


MEDIDAS DO IMÓVEL

Testada Principal 8,0	Profundidade 27,0	Área do lote 216,0	Nº de Frentes		
Área Privativa	Área Comum	Área Total Edificada	Nº Pavimentos	Nº Unidades	Afast. Frontal

INFORMAÇÕES SOBRE A EDIFICAÇÃO / UNIDADE

Tipo de Edificação			Situação		Tipo		Atributos Especiais		
01. Resid. Horizontal	05. Comércio Hor.	09. Hospital	1. Recuada/Isolada		1. Isolados		1. Jardim	16. Elevador	
02. Resid. Hor. c/ Comérc.	06. Comércio Vert.	10. Religioso	2. Alinhada		2. Conj. 1 Lado		2. Piscina		
03. Resid. Vertical	07. Industrial	11. Outros	3. Avançada		3. Conj. 2 Lados		4. Quadra		
04. Resid. Vert. c/ Comérc.	08. Escola		4. Fundos				8. Sauna	0	
Acab. Externo			Sanitários		Abast. d'Água		Reserv. d'Água		
1. Sem	5. Azulejo/Cerâm.		1. Sem		1. Sem	5. Chafariz	1. Sem		
2. Calçamento	6. Concreto Aparente		2. Fossa/Sumid.		2. Poço		2. Elevado		
3. Pint. Latex	7. Revest. Luxo		3. Rede de Esg.		3. Rede		3. Enterrado		
4. Pint. Óleo	8. Revest. Especial		4. Est. Trat.		4. Rede/Poço		4. Elev./Enterr.		
Cobertura			Classificação Arquitetônica						
1. Palha	5. Metálica		01. Barraco	05. Apart. Fundos	09. Loja	13. Galpão Abert.	17. Arquit. Especial		
2. Cerâmica	6. Especial		02. Casa	06. Apart. Cobert.	10. Galeria(Lojas)	14. Galpão Ind.	18. Outros		
3. Amianto	7. Fibra-Vid.		03. Apart. Frente	07. Sala	11. Sobrelojas	15. Estacionamento			
4. Laje			04. Apart. Lateral	08. Conj. Salas	12. Galpão	16. Subsolo			
Acab. Interno			Inst. Elétrica		Inst. Sanitária		Utilização		
1. Sem	5. Concreto Aparente		1. Sem	5. Apar. Luxo	1. Sem		1. Próprio	5. Invadido	
2. Calçamento	6. Azulejo/Cerâmica		2. Embut.		2. Interna		2. Alugado		
3. Pint. Latex	7. Revest. Luxo		3. Semi-Embutida		3. Externa		3. Cedido		
4. Pint. Óleo	8. Revest. Especial		4. Apar. Simpl.		4. Especial		4. Desocupado		
Piso		Forro		Esquadrias		Conservação		Nº Sala Nº Quarto Nº WC	
01. Sem	06. Sintético	1. Sem	6. Especial	1. Sem	6. Especial	1. Boa			
02. Tijolo	07. Industrial	2. Madeira		2. Madeira		2. Regular			
03. Cimento	08. Mármore	3. Gesso		3. Ferro		3. Má			
04. Cerâmica	09. Granito	4. Laje		4. Alumínio					
05. Madeira	10. Especial	5. PVC		5. Mista					
								Nº Cozinh. Pontos d'Água	

CROQUIS



ANOTAÇÕES

AL = 216

OPERADOR
DATA



PREFEITURA MUNICIPAL DE ARACOIABA
SECRETARIA DE FINANÇAS
BOLETIM DE CADASTRO DE IMÓVEIS - BCI

12

IDENTIFICAÇÃO DO IMÓVEL

Comando 1 Inclusão 3. Exclusão Alteração	Inscrição Cartográfica Distrito Setor Quadra Lote Unidade I I 51 155	Inscrição	Inscrição Anterior
--	--	-----------	--------------------

LOCALIZAÇÃO DO IMÓVEL

Cód. Logradouro 603	Cód. Seção 800	Logradouro AV. DA INDEPENDENCIA		
Número	Complemento	Bairro CENTRO	Referência de loteamento Nº Loteamento Quadra Lote 51 155	Nome do Loteamento

IDENTIFICAÇÃO DO PROPRIETÁRIO/ENDEREÇO PARA CORRESPONDÊNCIA

Nome do proprietário PREFEITURA MUNICIPAL DE ARACOIABA	Documento		
Endereço AV. DA INDEPENDENCIA	Fone		
Bairro CENTRO	CEP 6273000	Cidade ARACOIABA	UF CE

INFORMAÇÕES SOBRE O IMÓVEL

Insc. Cagece	Natureza 1. Territorial 2. Predial 3. Favela	Setor Censit.	Patrimônio 1. Particular 5. Religioso 2. Municipal 6. Partido Político 3. Estadual 7. Sociedade Civil 4. Federal 8. Sindicato	Imune/Isento 01. Não 02. Imune 03. Isento	Posição Patrim. 1. Própria 2. Posse 3. Invasão
Insc. Coelce			2	1	1

INFORMAÇÕES SOBRE O TERRENO

Adequação p/ Ocupação 1. Firme 5. Mangue 9. Outros 2. Inundável 6. Rochoso 3. Alagado 7. Dunas 4. Encosta 8. Sujeito à Maré	Situação do Lote 1. Normal 5. Quadra 2. Esquina 6. Gleba 3. Vila 7. Canteiro Central 4. Encravado 8. Fundos	Topografia 1. Plano 2. Active 3. Declive 4. Irregular	Benfeitorias 1. Sem 5. Cerca 2. Muro 3. Passeio 4. Muro/Passeio
		2	1

Passeio p/ Pedestre 1 Sem Meio-Fio 2 Com Meio-Fio 4 Sem Pavimentação 8 Com Pavimentação	Largura do Passeio	Ocupação do Lote 01. Sem 05. Ruínas 09. Agricultura 02. Em Construção 06. Edificado 10. Oficina/Galpão 03. Const. Paralizada 07. Estacion. 04. Depósito Mat. 08. Lazer	Árvore no Passeio 1. Sim 2. Não
10		1	2


MEDIDAS DO IMÓVEL

Testada Principal 8,0	Profundidade 25,0	Área do lote 200,0	Nº de Frentes		
Área Privativa	Área Comum	Área Total Edificada	Nº Pavimentos	Nº Unidades	Afast. Frontal

INFORMAÇÕES SOBRE A EDIFICAÇÃO / UNIDADE

Tipo de Edificação			Situação		Tipo		Atributos Especiais			
01. Resid. Horizontal	05. Comércio Hor.	09. Hospital	1. Recuada/Isolada		1. Isolados		1. Jardim	16. Elevador		
02. Resid. Hor. c/ Comérc.	06. Comércio Vert.	10. Religioso	2. Alinhada		2. Conj. 1 Lado		2. Piscina			
03. Resid. Vertical	07. Industrial	11. Outros	3. Avançada		3. Conj. 2 Lados		4. Quadra			
04. Resid. Vert. c/ Comérc.	08. Escola		4. Fundos				8. Sauna	0		
Acab. Externo			Sanitários		Abast. d'Água		Reserv. d'Água			
1. Sem	5. Azulejo/Cerâm.		1. Sem		1. Sem	5. Chafariz	1. Sem			
2. Caliação	6. Concreto Aparente		2. Fossa/Sumid.		2. Poço		2. Elevado			
3. Pint. Latex	7. Revest. Luxo		3. Rede de Esg.		3. Rede		3. Enterrado			
4. Pint. Óleo	8. Revest. Especial		4. Est. Trat.		4. Rede/Poço		4. Elev./Enterr.			
Cobertura			Classificação Arquitetônica							
1. Palha	5. Metálica		01. Barraco	05. Apart. Fundos	09. Loja	13. Galpão Abert.	17. Arquit. Especial			
2. Cerâmica	6. Especial		02. Casa	06. Apart. Cobert.	10. Galeria(Lojas)	14. Galpão Ind.	18. Outros			
3. Amianto	7. Fibra-Vid.		03. Apart. Frente	07. Sala	11. Sobrelojas	15. Estacionamento				
4. Laje			04. Apart. Lateral	08. Conj. Salas	12. Galpão	16. Subsolo				
Acab. Interno			Inst. Elétrica		Inst. Sanitária		Utilização			
1. Sem	5. Concreto Aparente		1. Sem	5. Apar. Luxo	1. Sem		1. Próprio	5. Invadido		
2. Caliação	6. Azulejo/Cerâmica		2. Embut.		2. Interna		2. Alugado			
3. Pint. Latex	7. Revest. Luxo		3. Semi-Embutida		3. Externa		3. Cedido			
4. Pint. Óleo	8. Revest. Especial		4. Apar. Simpl.		4. Especial		4. Desocupado			
Piso		Forro		Esquadrias		Conservação		Nº Sala Nº Quarto Nº WC		
01. Sem	06. Sintético	1. Sem	6. Especial	1. Sem	6. Especial	1. Boa				
02. Tijolo	07. Industrial	2. Madeira		2. Madeira		2. Regular				
03. Cimento	08. Mármore	3. Gesso		3. Ferro		3. Má				
04. Cerâmica	09. Granito	4. Laje		4. Alumínio						
05. Madeira	10. Especial	5. PVC		5. Mista						
								Nº Cozinh.		Pontos d'Água

CROQUIS



ANOTAÇÕES

AL-200

OPERADOR

DATA



PREFEITURA MUNICIPAL DE ARACOIABA
SECRETARIA DE FINANÇAS
BOLETIM DE CADASTRO DE IMÓVEIS - BCI

13

IDENTIFICAÇÃO DO IMÓVEL

Comando 1 Inclusão 3 Exclusão Alteração	Inscrição Cartográfica Distrito Setor Quadra Lote Unidade I I 57 163	Inscrição	Inscrição Anterior
---	--	-----------	--------------------

LOCALIZAÇÃO DO IMÓVEL

Cód. Logradouro 603	Cód. Seção 8,00	Logradouro AV-DIA INDEPENDENCIA		
Número	Complemento	Bairro CENTRO	Referência de loteamento Nº Loteamento Quadra Lote 51 163	Nome do Loteamento

IDENTIFICAÇÃO DO PROPRIETÁRIO/ENDEREÇO PARA CORRESPONDÊNCIA

Nome do proprietário PREFEITURA MUNICIPAL DE ARACOIABA	Documento		
Endereço AV- DA INDEPENDENCIA	Fone		
Bairro CENTRO	CEP 62750-000	Cidade ARACOIABA	UF CE

INFORMAÇÕES SOBRE O IMÓVEL

Insc. Cagece	Natureza 1. Territorial 2. Predial 3. Favela 1	Setor Censit.	Patrimônio 1. Particular 5. Religioso 2. Municipal 6. Partido Político 3. Estadual 7. Sociedade Civil 4. Federal 8. Sindicato 2	Imune/Isento 01. Não 02. Imune 03. Isento 1	Posição Patrim. 1. Própria 2. Posse 3. Invasão 1
Insc. Coelce					

INFORMAÇÕES SOBRE O TERRENO

Adequação p/ Ocupação 1. Firme 5. Mangue 9. Outros 2. Inundável 6. Rochoso 3. Alagado 7. Dunas 4. Encosta 8. Sujeito à Maré 1	Situação do Lote 1. Normal 5. Quadra 2. Esquina 6. Gleba 3. Vila 7. Canteiro Central 1 4. Encravado 8. Fundos	Topografia 1. Plano 2. Active 3. Declive 4. Irregular 2	Beneficiarias 1. Sem 5. Cerca 2. Muro 3. Passeio 4. Muro/Passeio 1
Passeio p/ Pedestre 1 Sem Meio-Fio 2 Com Meio-Fio 4 Sem Pavimentação 8 Com Pavimentação 10	Largura do Passeio	Ocupação do Lote 01. Sem 05. Ruínas 09. Agricultura 02. Em Construção 06. Edificado 10. Oficina/Galpão 03. Cnst. Paralizada 07. Estacion. 04. Depósito Mat. 08. Lazer 1	Árvore no Passeio 1. Sim 2. Não 2


MEDIDAS DO IMÓVEL

Testada Principal 9	Profundidade 23,0	Área do lote 184,0	Nº de Frentes		
Área Privativa	Área Comum	Área Total Edificada	Nº Pavimentos	Nº Unidades	Afast. Frontal

INFORMAÇÕES SOBRE A EDIFICAÇÃO / UNIDADE

Tipo de Edificação			Situação			Tipo			Atributos Especiais											
01. Resid. Horizontal	05. Comércio Hor.	09. Hospital	1. Recuada/Isolada	2. Alinhada	3. Avançada	4. Fundos	1. Isolados	2. Conj. 1 Lado	3. Conj. 2 Lados	1. Jardim	16. Elevador									
02. Resid. Hor. c/ Comérc.	06. Comércio Vert.	10. Religioso								2. Piscina										
03. Resid. Vertical	07. Industrial	11. Outros								4. Quadra										
04. Resid. Vert. c/ Comérc.	08. Escola									8. Sauna	0									
Acab. Externo			Sanitários			Abast. d'Água			Reserv. d'Água			Estrutura								
1. Sem	5. Azulejo/Cerâm.		1. Sem	2. Fossa/Sumid.		1. Sem	5. Chafariz		1. Sem			1. Concreto	5. Taipa							
2. Calçamento	6. Concreto Aparente		3. Rede de Esg.		2. Poço			2. Elevado				2. Alvenaria	6. Outros							
3. Pint. Latex	7. Revest. Luxo		4. Est. Trat.		3. Rede			3. Enterrado				3. Madeira								
4. Pint. Óleo	8. Revest. Especial				4. Rede/Poço			4. Elev./Enterr.				4. Metálico								
Cobertura			Classificação Arquitetônica																	
1. Palha	5. Metálica		01. Barraco	05. Apart. Fundos	09. Loja	13. Galpão Abert.	17. Arquit. Especial													
2. Cerâmica	6. Especial		02. Casa	06. Apart. Cobert.	10. Galeria(Lojas)	14. Galpão Ind.	18. Outros													
3. Amianto	7. Fibra-Vid.		03. Apart. Frente	07. Sala	11. Sobrelojas	15. Estacionamento														
4. Laje			04. Apart. Lateral	08. Conj. Salas	12. Galpão	16. Subsolo														
Acab. Interno			Inst. Elétrica			Inst. Sanitária			Utilização											
1. Sem	5. Concreto Aparente		1. Sem	5. Apar. Luxo		1. Sem		1. Próprio	5. Invadido											
2. Calçamento	6. Azulejo/Cerâmica		2. Embut.			2. Interna		2. Alugado												
3. Pint. Latex	7. Revest. Luxo		3. Semi-Embutida			3. Externa		3. Cedido												
4. Pint. Óleo	8. Revest. Especial		4. Apar. Simpl.			4. Especial		4. Desocupado												
Piso			Forro			Esquadrias			Conservação			Nº Sala			Nº Quarto			Nº WC		
01. Sem	06. Sintético		1. Sem	6. Especial		1. Sem	6. Especial		1. Boa											
02. Tijolo	07. Industrial		2. Madeira			2. Madeira			2. Regular											
03. Cimento	08. Mármore		3. Gesso			3. Ferro			3. Má											
04. Cerâmica	09. Granito		4. Laje			4. Alumínio														
05. Madeira	10. Especial		5. PVC			5. Mista														
												Nº Cozinha.			Pontos d'Água					

CROQUIS



ANOTAÇÕES

AL= 184,0

OPERADOR

DATA



PREFEITURA MUNICIPAL DE ARACOIABA
SECRETARIA DE FINANÇAS
BOLETIM DE CADASTRO DE IMÓVEIS - BCI

14

IDENTIFICAÇÃO DO IMÓVEL

Comando 1 Inclusão 3 Exclusão Alteração	Inscrição Cartográfica Distrito Setor Quadra Lote Unidade I I 51 174	Inscrição	Inscrição Anterior
---	--	-----------	--------------------

LOCALIZAÇÃO DO IMÓVEL

Cód. Logradouro 603	Cód. Seção 800	Logradouro AV-DA INDEPENDENCIA		
Número	Complemento	Bairro CENTRO	Referência de loteamento Nº Loteamento Quadra Lote 51 174	Nome do Loteamento

IDENTIFICAÇÃO DO PROPRIETÁRIO/ENDEREÇO PARA CORRESPONDÊNCIA

Nome do proprietário PREFEITURA MUNICIPAL DE ARACOIABA	Documento		
Endereço AV-DA INDEPENDENCIA	Fone		
Bairro CENTRO	CEP 62750000	Cidade ARACOIABA	UF CE

INFORMAÇÕES SOBRE O IMÓVEL

Insc. Cagece	Natureza 1. Territorial 2. Predial 3. Favela 11	Setor Censit.	Patrimônio 1. Particular 5. Religioso 2. Municipal 6. Partido Político 3. Estadual 7. Sociedade Civil 4. Federal 8. Sindicato 2	Imune/Isento 01. Não 02. Imune 03. Isento 11	Posição Patrim. 1. Própria 2. Posse 3. Invasão 11
Insc. Coelce					

INFORMAÇÕES SOBRE O TERRENO

Adequação p/ Ocupação 1. Firme 5. Mangue 9. Outros 2. Inundável 6. Rochoso 3. Alagado 7. Dunas 4. Encosta 8. Sujeito à Maré 11	Situação do Lote 1. Normal 5. Quadra 2. Esquina 6. Gleba 3. Vila 7. Canteiro Central 11 4. Encravado 8. Fundos 11	Topografia 1. Plano 2. Aclive 3. Declive 4. Irregular 2	Benfeitorias 1. Sem 5. Cerca 2. Muro 3. Passeio 4. Muro/Passeio 11
Passeio p/ Pedestre 1. Sem Meio-Fio 2. Com Meio-Fio 4. Sem Pavimentação 8. Com Pavimentação 10	Largura do Passeio	Ocupação do Lote 01. Sem 05. Ruínas 09. Agricultura 02. Em Construção 06. Edificado 10. Oficina/Galpão 03. Const. Paralizada 07. Estacion. 04. Depósito Mat. 08. Lazer 11	Árvore no Passeio 1. Sim 2. Não 2


MEDIDAS DO IMÓVEL

Testada Principal 11,0	Profundidade 38	Área do lote 374,0	Nº de Frentes		
Área Privativa	Área Comum	Área Total Edificada	Nº Pavimentos	Nº Unidades	Afast. Frontal

INFORMAÇÕES SOBRE A EDIFICAÇÃO / UNIDADE

Tipo de Edificação 01. Resid. Horizontal 05. Comércio Hor. 09. Hospital 02. Resid. Hor. c/ Comérc. 06. Comércio Vert. 10. Religioso 03. Resid. Vertical 07. Industrial 11. Outros 04. Resid. Vert. c/ Comérc. 08. Escola			Situação 1. Recuada/Isolada 2. Alinhada 3. Avançada 4. Fundos		Tipo 1. Isolados 2. Conj. 1 Lado 3. Conj. 2 Lados		Atributos Especiais 1. Jardim 16. Elevador 2. Piscina 4. Quadra 8. Sauna														
Acab. Externo 1. Sem 5. Azulejo/Cerâm. 2. Calçamento 6. Concreto Aparente 3. Pint. Latex 7. Revest. Luxo 4. Pint. Óleo 8. Revest. Especial		Sanitários 1. Sem 2. Fossa/Sumid. 3. Rede de Esg. 4. Est. Trat.		Abast. d'Água 1. Sem 5. Chafariz 2. Poço 3. Rede 4. Rede/Poço		Reserv. d'Água 1. Sem 2. Elevado 3. Enterrado 4. Elev./Enterr.		Estrutura 1. Concreto 5. Taipa 2. Alvenaria 6. Outros 3. Madeira 4. Metálico													
Cobertura 1. Palha 5. Metálica 2. Cerâmica 6. Especial 3. Amianto 7. Fibra-Vid. 4. Laje		Classificação Arquitetônica 01. Barraco 05. Apart. Fundos 09. Loja 13. Galpão Abert. 17. Arquit. Especial 02. Casa 06. Apart. Cobert. 10. Galeria(Lojas) 14. Galpão Ind. 18. Outros 03. Apart. Frente 07. Sala 11. Sobrelojas 15. Estacionamento 04. Apart. Lateral 08. Conj. Salas 12. Galpão 16. Subsolo																			
Acab. Interno 1. Sem 5. Concreto Aparente 2. Calçamento 6. Azulejo/Cerâmica 3. Pint. Latex 7. Revest. Luxo 4. Pint. Óleo 8. Revest. Especial		Inst. Elétrica 1. Sem 5. Apar. Luxo 2. Embut. 3. Semi-Embutida 4. Apar. Simpl.		Inst. Sanitária 1. Sem 2. Interna 3. Externa 4. Especial		Utilização 1. Próprio 5. Invadido 2. Alugado 3. Cedido 4. Desocupado															
Piso 01. Sem 06. Sintético 02. Tijolo 07. Industrial 03. Cimento 08. Mármore 04. Cerâmica 09. Granito 05. Madeira 10. Especial		Forro 1. Sem 6. Especial 2. Madeira 3. Gesso 4. Laje 5. PVC		Esquadrias 1. Sem 6. Especial 2. Madeira 3. Ferro 4. Alumínio 5. Mista		Conservação 1. Boa 2. Regular 3. Má		<table border="1"> <tr> <td>Nº Sala</td> <td>Nº Quarto</td> <td>Nº WC</td> </tr> <tr> <td> </td> <td> </td> <td> </td> </tr> <tr> <td colspan="2">Nº Cozinh.</td> <td>Pontos d'Água</td> </tr> <tr> <td colspan="2"> </td> <td> </td> </tr> </table>		Nº Sala	Nº Quarto	Nº WC				Nº Cozinh.		Pontos d'Água			
Nº Sala	Nº Quarto	Nº WC																			
Nº Cozinh.		Pontos d'Água																			

CROQUIS



ANOTAÇÕES

AL-374

OPERADOR

DATA



PREFEITURA MUNICIPAL DE ARACOIABA
SECRETARIA DE FINANÇAS
BOLETIM DE CADASTRO DE IMÓVEIS - BCI

15

IDENTIFICAÇÃO DO IMÓVEL

Comando 1 Inclusão 3. Exclusão Alteração	Inscrição Cartográfica Distrito Setor Quadra Lote Unidade II 51 182	Inscrição	Inscrição Anterior
--	---	-----------	--------------------

LOCALIZAÇÃO DO IMÓVEL

Cód. Logradouro 603	Cód. Seção 800	Logradouro AV-DA INDEPENDENCIA		
Número	Complemento	Bairro CENTRO	Referência de loteamento Nº Loteamento Quadra Lote 51 182	Nome do Loteamento

IDENTIFICAÇÃO DO PROPRIETÁRIO/ENDEREÇO PARA CORRESPONDÊNCIA

Nome do proprietário PREFEITURA MUNICIPAL DE ARACOIABA	Documento		
Endereço AV-DA INDEPENDENCIA	Fone		
Bairro CENTRO	CEP 62750100	Cidade ARACOIABA	UF CE

INFORMAÇÕES SOBRE O IMÓVEL

Insc. Cagece	Natureza 1. Territorial 2. Predial 3. Favela	Setor Censit.	Patrimônio 1. Particular 5. Religioso 2. Municipal 6. Partido Político 3. Estadual 7. Sociedade Civil 4. Federal 8. Sindicato	Imune/Isento 01. Não 02. Imune 03. Isento	Posição Patrim. 1. Própria 2. Posse 3. Invasão
Insc. Coelce					

INFORMAÇÕES SOBRE O TERRENO

Adequação p/ Ocupação 1. Firme 5. Mangue 9. Outros 2. Inundável 6. Rochoso 3. Alagado 7. Dunas 4. Encosta 8. Sujeito à Maré	Situação do Lote 1. Normal 5. Quadra 2. Esquina 6. Gleba 3. Vila 7. Canteiro Central 4. Encravado 8. Fundos	Topografia 1. Plano 2. Aclive 3. Declive 4. Irregular	Benfeitorias 1. Sem 5. Cerca 2. Muro 3. Passeio 4. Muro/Passeio
Passeio p/ Pedestre 1. Sem Meio-Fio 2. Com Meio-Fio 4. Sem Pavimentação 8. Com Pavimentação	Largura do Passeio	Ocupação do Lote 01. Sem 05. Ruínas 09. Agricultura 02. Em Construção 06. Edificado 10. Oficina/Galpão 03. Const. Paralizada 07. Estacion. 04. Depósito Mat. 08. Lazer	Árvore no Passeio 1. Sim 2. Não


MEDIDAS DO IMÓVEL

Testada Principal 8,0	Profundidade 34,0	Área do lote 272,0	Nº de Frentes		
Área Privativa	Área Comum	Área Total Edificada	Nº Pavimentos	Nº Unidades	Afast. Frontal

INFORMAÇÕES SOBRE A EDIFICAÇÃO / UNIDADE

Tipo de Edificação		Situação		Tipo		Atributos Especiais							
01. Resid. Horizontal	05. Comércio Hor.	09. Hospital	1. Recuada/Isolada	1. Isolados	1. Jardim	16. Elevador							
02. Resid. Hor. c/ Comérc.	06. Comércio Vert.	10. Religioso	2. Alinhada	2. Conj. 1 Lado	2. Piscina								
03. Resid. Vertical	07. Industrial	11. Outros	3. Avançada	3. Conj. 2 Lados	4. Quadra								
04. Resid. Vert. c/ Comérc.	08. Escola		4. Fundos		8. Sauna		0						
Acab. Externo		Sanitários		Abast. d'Água		Reserv. d'Água		Estrutura					
1. Sem	5. Azulejo/Cerâm.	1. Sem	1. Sem	5. Chafariz	1. Sem	1. Concreto	5. Taipa						
2. Caliação	6. Concreto Aparente	2. Fossa/Sumid.	2. Poço		2. Elevado	2. Alvenaria	6. Outros						
3. Pint. Latex	7. Revest. Luxo	3. Rede de Esg.	3. Rede		3. Enterrado	3. Madeira							
4. Pint. Óleo	8. Revest. Especial	4. Est. Trat.	4. Rede/Poço		4. Elev./Enterr.	4. Metálico							
Cobertura		Classificação Arquitetônica											
1. Palha	5. Metálica	01. Barraco	05. Apart. Fundos	09. Loja	13. Galpão Abert.	17. Arquit. Especial							
2. Cerâmica	6. Especial	02. Casa	06. Apart. Cobert.	10. Galeria(Lojas)	14. Galpão Ind.	18. Outros							
3. Amianto	7. Fibra-Vid.	03. Apart. Frente	07. Sala	11. Sobrelojas	15. Estacionamento								
4. Laje		04. Apart. Lateral	08. Conj. Salas	12. Galpão	16. Subsolo								
Acab. Interno		Inst. Elétrica		Inst. Sanitária		Utilização							
1. Sem	5. Concreto Aparente	1. Sem	5. Apar. Luxo	1. Sem	1. Próprio	5. Invadido							
2. Caliação	6. Azulejo/Cerâmica	2. Embut.		2. Interna	2. Alugado								
3. Pint. Latex	7. Revest. Luxo	3. Semi-Embutida		3. Externa	3. Cedido								
4. Pint. Óleo	8. Revest. Especial	4. Apar. Simpl.		4. Especial	4. Desocupado								
Piso		Forro		Esquadrias		Conservação		Nº Sala		Nº Quarto		Nº WC	
01. Sem	06. Sintético	1. Sem	6. Especial	1. Sem	6. Especial	1. Boa							
02. Tijolo	07. Industrial	2. Madeira		2. Madeira		2. Regular							
03. Cimento	08. Mármore	3. Gesso		3. Ferro		3. Má							
04. Cerâmica	09. Granito	4. Laje		4. Alumínio									
05. Madeira	10. Especial	5. PVC		5. Mista									
								Nº Cozinha		Pontos d'Água			

CROQUIS



ANOTAÇÕES

AL = 272

OPERADOR

DATA



PREFEITURA MUNICIPAL DE ARACOIABA
SECRETARIA DE FINANÇAS
BOLETIM DE CADASTRO DE IMÓVEIS - BCI

16

IDENTIFICAÇÃO DO IMÓVEL

Comando	Inscrição Cartográfica	Inscrição	Inscrição Anterior
1 Inclusão 3. Exclusão Alteração	Distrito Setor Quadra Lote Unidade I I 51 190		

LOCALIZAÇÃO DO IMÓVEL

Cód. Logradouro	Cód. Seção	Logradouro		
603	800	AV-DA INDEPENDENCIA		
Número	Complemento	Bairro	Referência de loteamento	Nome do Loteamento
		CENTRO	Nº Loteamento Quadra Lote 51 190	

IDENTIFICAÇÃO DO PROPRIETÁRIO/ENDEREÇO PARA CORRESPONDENCIA

Nome do proprietário	Documento		
PREFEITURA MUNICIPAL DE ARACOIABA			
Endereço	Fone		
AV-DA INDEPENDENCIA			
Bairro	CEP	Cidade	UF
CENTRO	62750100	ARACOIABA	CE

INFORMAÇÕES SOBRE O IMÓVEL

Insc. Cagece	Natureza	Setor Censit.	Patrimônio	Imune/Isento	Posição Patrim.
	1. Territorial 2. Predial 3. Favela		1. Particular 5. Religioso 2. Municipal 6. Partido Político 3. Estadual 7. Sociedade Civil 4. Federal 8. Sindicato	01. Não 02. Imune 03. Isento	1. Própria 2. Posse 3. Invasão
Insc. Coelce			2	1	1

INFORMAÇÕES SOBRE O TERRENO

Adequação p/ Ocupação	Situação do Lote	Topografia	Benfeitorias
1. Firme 5. Mangue 9. Outros 2. Inundável 6. Rochoso 3. Alagado 7. Dunas 4. Encosta 8. Sujeito à Maré	1. Normal 5. Quadra 2. Esquina 6. Gleba 3. Vila 7. Canteiro Central 4. Encravado 8. Fundos	1. Plano 2. Aclive 3. Declive 4. Irregular	1. Sem 5. Cerca 2. Muro 3. Passeio 4. Muro/Passeio
		2	
Passeio p/ Pedestre	Largura do Passeio	Ocupação do Lote	Árvore no Passeio
1 Sem Meio-Fio 2 Com Meio-Fio 4 Sem Pavimentação 8 Com Pavimentação		01. Sem 05. Ruínas 09. Agricultura 02. Em Construção 06. Edificado 10. Oficina/Galpão 03. Const. Paralizada 07. Estacion. 04. Depósito Mat. 08. Lazer	1. Sim 2. Não
10		1	2


MEDIDAS DO IMÓVEL

Testada Principal	Profundidade	Área do lote	Nº de Frentes		
81,0	33,0	264,0			
Área Privativa	Área Comum	Área Total Edificada	Nº Pavimentos	Nº Unidades	Afast. Frontal

INFORMAÇÕES SOBRE A EDIFICAÇÃO / UNIDADE

Tipo de Edificação			Situação		Tipo		Atributos Especiais		
01. Resid. Horizontal	05. Comércio Hor.	09. Hospital	1. Recuada/Isolada		1. Isolados		1. Jardim	16. Elevador	
02. Resid. Hor. c/ Comérc.	06. Comércio Vert.	10. Religioso	2. Alinhada		2. Conj. 1 Lado		2. Piscina		
03. Resid. Vertical	07. Industrial	11. Outros	3. Avançada		3. Conj. 2 Lados		4. Quadra		
04. Resid. Vert. c/ Comérc.	08. Escola		4. Fundos				8. Sauna	0	
Acab. Externo			Sanitários		Abast. d'Água		Reserv. d'Água		
1. Sem	5. Azulejo/Cerâm.		1. Sem		1. Sem	5. Chafariz	1. Sem		
2. Caliação	6. Concreto aparente		2. Fossa/Sumid.		2. Poço		2. Elevado		
3. Pint. Latex	7. Revest. Luxo		3. Rede de Esg.		3. Rede		3. Enterrado		
4. Pint. Óleo	8. Revest. Especial		4. Est. Trat.		4. Rede/Poço		4. Elev./Enterr.		
Cobertura			Classificação Arquitetônica						
1. Palha	5. Metálica		01. Barraco	05. Apart. Fundos	09. Loja	13. Galpão Abert.	17. Arquit. Especial		
2. Cerâmica	6. Especial		02. Casa	06. Apart. Cobert.	10. Galeria(Lojas)	14. Galpão Ind.	18. Outros		
3. Amianto	7. Fibra-Vid.		03. Apart. Frente	07. Sala	11. Sobrelojas	15. Estacionamento			
4. Laje			04. Apart. Lateral	08. Conj. Salas	12. Galpão	16. Subsolo			
Acab. Interno			Inst. Elétrica		Inst. Sanitária		Utilização		
1. Sem	5. Concreto aparente		1. Sem	5. Apar. Luxo	1. Sem		1. Próprio	5. Invadido	
2. Caliação	6. Azulejo/Cerâmica		2. Embut.		2. Interna		2. Alugado		
3. Pint. Latex	7. Revest. Luxo		3. Semi-Embutida		3. Externa		3. Cedido		
4. Pint. Óleo	8. Revest. Especial		4. Apar. Simpl.		4. Especial		4. Desocupado		
Piso			Forro		Esquadrias		Conservação		
01. Sem	06. Sintético		1. Sem	6. Especial	1. Sem	6. Especial	1. Boa		
02. Tijolo	07. Industrial		2. Madeira		2. Madeira		2. Regular		
03. Cimento	08. Mármore		3. Gesso		3. Ferro		3. Má		
04. Cerâmica	09. Granito		4. Laje		4. Alumínio				
05. Madeira	10. Especial		5. PVC		5. Mista				
							Nº Sala	Nº Quarto	Nº WC
							Nº Cozinh.	Pontos d' Água	

CROQUIS



ANOTAÇÕES

AL = 264

OPERADOR

DATA



PREFEITURA MUNICIPAL DE ARACOIABA
SECRETARIA DE FINANÇAS
BOLETIM DE CADASTRO DE IMÓVEIS - BCI

17

IDENTIFICAÇÃO DO IMÓVEL

Comando 1 Inclusão 3. Exclusão Alteração	Inscrição Cartográfica				Inscrição	Inscrição Anterior
	Distrito	Setor	Quadra	Lote		
	I	I	51	198		

LOCALIZAÇÃO DO IMÓVEL

Cód. Logradouro 603	Cód. Seção 800	Logradouro AV-TIA INDEPENDENCIA	
Número	Complemento	Bairro CENTRO	Referência de loteamento Nº Loteamento Quadra Lote 31 198
			Nome do Loteamento

IDENTIFICAÇÃO DO PROPRIETÁRIO/ENDEREÇO PARA CORRESPONDÊNCIA

Nome do proprietário PREFEITURA MUNICIPAL DE ARACOIABA		Documento	
Endereço AV- DA INDEPENDENCIA		Fone	
Bairro CENTRO	CEP 62750100	Cidade ARACOIABA	UF CE

INFORMAÇÕES SOBRE O IMÓVEL

Insc. Cagece	Natureza 1. Territorial 2. Predial 3. Favela 1	Setor Censit.	Patrimônio 1. Particular 5. Religioso 2. Municipal 6. Partido Político 3. Estadual 7. Sociedade Civil 4. Federal 8. Sindicato 2	Imune/Isento 01. Não 02. Imune 03. Isento 1	Posição Patrim. 1. Própria 2. Posse 3. Invasão 1
Insc. Coetce					

INFORMAÇÕES SOBRE O TERRENO

Adequação p/ Ocupação 1. Firme 5. Mangue 9. Outros 2. Inundável 6. Rochoso 3. Alagado 7. Dunas 4. Encosta 8. Sujeito à Maré 1	Situação do Lote 1. Normal 5. Quadra 2. Esquina 6. Gleba 3. Vila 7. Canteiro Central 4. Encravado 8. Fundos 1	Topografia 1. Plano 2. Active 3. Declive 4. Irregular 2	Benfeitorias 1. Sem 5. Cerca 2. Muro 3. Passeio 4. Muro/Passeio 1
Passeio p/ Pedestre 1. Sem Meio-Fio Com Meio-Fio 4. Sem Pavimentação 8. Com Pavimentação 10	Largura do Passeio	Ocupação do Lote 01. Sem 05. Ruínas 09. Agricultura 02. Em Construção 06. Edificado 10. Oficina/Galpão 03. Const. Paralizada 07. Estacion. 04. Depósito Mat. 08. Lazer 1	Arvore no Passeio 1. Sim 2. Não 2


MEDIDAS DO IMÓVEL

Testada Principal 8,0	Profundidade 33,0	Área do lote 264,0	Nº de Frentes
Área Privativa	Área Comum	Área Total Edificada	Nº Pavimentos
			Nº Unidades
			Afast. Frontal

INFORMAÇÕES SOBRE A EDIFICAÇÃO / UNIDADE

Tipo de Edificação			Situação			Tipo			Atributos Especiais					
01. Resid. Horizontal	05. Comércio Hor.	09. Hospital	1. Recuada/Isolada	1. Isolados	1. Jardim	16. Elevador	02. Resid. Hor. c/ Comérc.	06. Comércio Vert.	10. Religioso	2. Conj. 1 Lado	2. Piscina			
03. Resid. Vertical	07. Industrial	11. Outros	2. Alinhada	2. Conj. 2 Lados	4. Quadra		04. Resid. Vert. c/ Comérc.	08. Escola		3. Conj. 2 Lados	8. Sauna	0		
Acab. Externo			Sanitários			Abast. d'Água			Reserv. d'Água			Estrutura		
1. Sem	5. Azulejo/Cerâm.		1. Sem		1. Sem	5. Chafariz	1. Sem		1. Concreto	5. Taipa				
2. Caliação	6. Concreto Aparente		2. Fossa/Sumid.		2. Poço		2. Elevado		2. Alvenaria	6. Outros				
3. Pint. Latex	7. Revest. Luxo		3. Rede de Esg.		3. Rede		3. Enterrado		3. Madeira					
4. Pint. Óleo	8. Revest. Especial		4. Est. Trat.		4. Rede/Poço		4. Elev./Enterr.		4. Metálico					
Cobertura			Classificação Arquitetônica											
1. Palha	5. Metálica		01. Barraco	05. Apart. Fundos	09. Loja	13. Galpão Abert.	17. Arquit. Especial							
2. Cerâmica	6. Especial		02. Casa	06. Apart. Cobert.	10. Galeria(Lojas)	14. Galpão Ind.	18. Outros							
3. Amianto	7. Fibra-Vid.		03. Apart. Frente	07. Sala	11. Sobrelojas	15. Estacionamento								
4. Laje			04. Apart. Lateral	08. Conj. Salas	12. Galpão	16. Subsolo								
Acab. Interno			Inst. Elétrica			Inst. Sanitária			Utilização					
1. Sem	5. Concreto Aparente		1. Sem	5. Apar. Luxo	1. Sem		1. Próprio	5. Invasido						
2. Caliação	6. Azulejo/Cerâmica		2. Embut.		2. Interna		2. Alugado							
3. Pint. Latex	7. Revest. Luxo		3. Semi-Embutida		3. Externa		3. Cedido							
4. Pint. Óleo	8. Revest. Especial		4. Apar. Simpl.		4. Especial		4. Desocupado							
Piso			Forro			Esquadrias			Conservação			Nº Sala Nº Quarto Nº WC		
01. Sem	06. Sintético		1. Sem	6. Especial	1. Sem	6. Especial	1. Boa							
02. Tijolo	07. Industrial		2. Madeira		2. Madeira		2. Regular							
03. Cimento	08. Mármore		3. Gesso		3. Ferro		3. Má							
04. Cerâmica	09. Granito		4. Laje		4. Alumínio									
05. Madeira	10. Especial		5. PVC		5. Mista									
									Nº Cozinha Pontos d'Água					

CROQUIS



ANOTAÇÕES

AL = 264

OPERADOR

DATA



PREFEITURA MUNICIPAL DE ARACOIABA
SECRETARIA DE FINANÇAS
BOLETIM DE CADASTRO DE IMÓVEIS - BCI

18

IDENTIFICAÇÃO DO IMÓVEL

Comando 1 Inclusão 3. Exclusão Alteração	Inscrição Cartográfica Distrito Setor Quadra Lote Unidade II I 51 206	Inscrição	Inscrição Anterior
--	---	-----------	--------------------

LOCALIZAÇÃO DO IMÓVEL

Cód. Logradouro 603	Cód. Seção 800	Logradouro AV-TIA INDEPENDENCIA		
Número	Complemento	Bairro CENTRO	Referência de loteamento Nº Loteamento Quadra Lote 51 206	Nome do Loteamento

IDENTIFICAÇÃO DO PROPRIETÁRIO/ENDEREÇO PARA CORRESPONDÊNCIA

Nome do proprietário PREFEITURA MUNICIPAL DE ARACOIABA	Documento		
Endereço AV-DA INDEPENDENCIA	Fone		
Bairro CENTRO	CEP 62750100	Cidade ARACOIABA	UF CE

INFORMAÇÕES SOBRE O IMÓVEL

Insc. Cagece	Natureza 1. Territorial 2. Predial 3. Favela	Setor Censit.	Patrimônio 1. Particular 5. Religioso 2. Municipal 6. Partido Político 3. Estadual 7. Sociedade Civil 4. Federal 8. Sindicato	Imune/Isento 01. Não 02. Imune 03. Isento	Posição Patrim. 1. Própria 2. Posse 3. Invasão
Insc. Coelce			2	1	1

INFORMAÇÕES SOBRE O TERRENO

Adequação p/ Ocupação 1. Firme 5. Mangue 9. Outros 2. Inundável 6. Rochoso 3. Alagado 7. Dunas 4. Encosta 8. Sujeito à Maré	Situação do Lote 1. Normal 5. Quadra 2. Esquina 6. Gleba 3. Vila 7. Canteiro Central 4. Encravado 8. Fundos	Topografia 1. Plano 2. Active 3. Declive 4. Irregular	Benfeitorias 1. Sem 5. Cerca 2. Muro 3. Passeio 4. Muro/Passeio
Passeio p/ Pedestre 1 Sem Meio-Fio 2 Com Meio-Fio 4 Sem Pavimentação 8 Com Pavimentação	Largura do Passeio	Ocupação do Lote 01. Sem 05. Ruínas 09. Agricultura 02. Em Construção 06. Edificado 10. Oficina/Galpão 03. Const. Paralizada 07. Estacion. 04. Depósito Mat. 08. Lazer	Árvore no Passeio 1. Sim 2. Não
10		1	2


MEDIDAS DO IMÓVEL

Testada Principal 8,0	Profundidade 32,0	Área do lote 256,0	Nº de Frentes		
Área Privativa	Área Comum	Área Total Edificada	Nº Pavimentos	Nº Unidades	Afast. Frontal

INFORMAÇÕES SOBRE A EDIFICAÇÃO / UNIDADE

Tipo de Edificação			Situação		Tipo		Atributos Especiais		
01. Resid. Horizontal	05. Comércio Hor.	09. Hospital	1. Recuada/Isolada		1. Isolados		1. Jardim	16. Elevador	
02. Resid. Hor. c/ Comérc.	06. Comércio Vert.	10. Religioso	2. Alinhada		2. Conj. 1 Lado		2. Piscina		
03. Resid. Vertical	07. Industrial	11. Outros	3. Avançada		3. Conj. 2 Lados		4. Quadra		
04. Resid. Vert. c/ Comérc.	08. Escola		4. Fundos				8. Sauna	0	
Acab. Externo			Sanitários		Abast. d'Água		Reserv. d'Água		
1. Sem	5. Azulejo/Cerâm.		1. Sem		1. Sem	5. Chafariz	1. Sem		
2. Calçamento	6. Concreto Aparente		2. Fossa/Sumid.		2. Poço		2. Elevado		
3. Pint. Látex	7. Revest. Luxo		3. Rede de Esg.		3. Rede		3. Enterrado		
4. Pint. Óleo	8. Revest. Especial		4. Est. Trat.		4. Rede/Poço		4. Elev./Enterr.		
Cobertura			Classificação Arquitetônica						
1. Palha	5. Metálica		01. Barraco	05. Apart. Fundos	09. Loja	13. Galpão Abert.	17. Arquit. Especial		
2. Cerâmica	6. Especial		02. Casa	06. Apart. Cobert.	10. Galeria(Lojas)	14. Galpão Ind.	18. Outros		
3. Amianto	7. Fibra-Vid.		03. Apart. Frente	07. Sala	11. Sobrelojas	15. Estacionamento			
4. Laje			04. Apart. Lateral	08. Conj. Salas	12. Galpão	16. Subsolo			
Acab. Interno			Inst. Elétrica		Inst. Sanitária		Utilização		
1. Sem	5. Concreto Aparente		1. Sem	5. Apar. Luxo	1. Sem		1. Próprio	5. Invadido	
2. Calçamento	6. Azulejo/Cerâmica		2. Embut.		2. Interna		2. Alugado		
3. Pint. Látex	7. Revest. Luxo		3. Semi-Embutida		3. Externa		3. Cedido		
4. Pint. Óleo	8. Revest. Especial		4. Apar. Simpl.		4. Especial		4. Desocupado		
Piso			Forro		Esquadrias		Conservação		
01. Sem	06. Sintético		1. Sem	6. Especial	1. Sem	6. Especial	1. Boa		
02. Tijolo	07. Industrial		2. Madeira		2. Madeira		2. Regular		
03. Cimento	08. Mármore		3. Gesso		3. Ferro		3. Má		
04. Cerâmica	09. Granito		4. Laje		4. Alumínio				
05. Madeira	10. Especial		5. PVC		5. Mista				
							Nº Sala	Nº Quarto	Nº WC
							Nº Cozinha	Pontos d'Água	

CROQUIS



ANOTAÇÕES

AL-256

OPERADOR

DATA



PREFEITURA MUNICIPAL DE ARACOIABA
SECRETARIA DE FINANÇAS
BOLETIM DE CADASTRO DE IMÓVEIS - BCI

19

IDENTIFICAÇÃO DO IMÓVEL

Comando 1 Inclusão 3. Exclusão Alteração	Inscrição Cartográfica Distrito Setor Quadra Lote Unidade I I 51 214	Inscrição	Inscrição Anterior
--	--	-----------	--------------------

LOCALIZAÇÃO DO IMÓVEL

Cód. Logradouro 603	Cód. Seção 800	Logradouro AV - DA INDEPENDENCIA		
Número	Complemento	Bairro CENTRO	Referência de loteamento Nº Loteamento Quadra Lote 51 214	Nome do Loteamento

IDENTIFICAÇÃO DO PROPRIETÁRIO/ENDEREÇO PARA CORRESPONDÊNCIA

Nome do proprietário PREFEITURA MUNICIPAL DE ARACOIABA	Documento		
Endereço AV - DA INDEPENDENCIA	Fone		
Bairro CENTRO	CEP 62730000	Cidade ARACOIABA	UF CE

INFORMAÇÕES SOBRE O IMÓVEL

Insc. Cagece	Natureza 1. Territorial 2. Predial 3. Favela	Setor Censit.	Patrimônio 1. Particular 5. Religioso 2. Municipal 6. Partido Político 3. Estadual 7. Sociedade Civil 4. Federal 8. Sindicato 2	Imune/Isento 01. Não 02. Imune 03. Isento 1 1	Posição Patrim. 1. Própria 2. Posse 3. Invasão 1 1
Insc. Coelce					

INFORMAÇÕES SOBRE O TERRENO

Adequação p/ Ocupação 1. Firme 5. Mangue 9. Outros 2. Inundável 6. Rochoso 3. Alagado 7. Dunas 4. Encosta 8. Sujeito à Maré 1	Situação do Lote 1. Normal 5. Quadra 2. Esquina 6. Gleba 3. Vila 7. Canteiro Central 1 4. Encravado 8. Fundos	Topografia 1. Plano 2. Active 3. Declive 4. Irregular 2	Benfeitorias 1. Sem 5. Cerca 2. Muro 3. Passeio 4. Muro/Passeio 1 1
Passeio p/ Pedestre 1 Sem Meio-Fio Com Meio-Fio 4 Sem Pavimentação 8 Com Pavimentação 10	Largura do Passeio	Ocupação do Lote 01. Sem 05. Ruínas 09. Agricultura 02. Em Construção 06. Edificado 10. Oficina/Galpão 03. Const. Paralizada 07. Estacion. 04. Depósito Mat. 08. Lazer 1 2	Árvore no Passeio 1 Sim 2 Não 2


MEDIDAS DO IMÓVEL

Testada Principal 8,0	Profundidade 32,0	Área do lote 256	Nº de Frentes		
Área Privativa	Área Comum	Área Total Edificada	Nº Pavimentos	Nº Unidades	Afast. Frontal

INFORMAÇÕES SOBRE A EDIFICAÇÃO / UNIDADE

Tipo de Edificação		Situação		Tipo		Atributos Especiais							
01. Resid. Horizontal	05. Comércio Hor.	09. Hospital	1. Recuada/Isolada	1. Isolados	1. Jardim	16. Elevador							
02. Resid. Hor. c/ Comérc.	06. Comércio Vert.	10. Religioso	2. Alinhada	2. Conj. 1 Lado	2. Piscina								
03. Resid. Vertical	07. Industrial	11. Outros	3. Avançada	3. Conj. 2 Lados	4. Quadra								
04. Resid. Vert. c/ Comérc.	08. Escola		4. Fundos		8. Sauna		0						
Acab. Externo		Sanitários		Abast. d'Água		Reserv. d'Água		Estrutura					
1. Sem	5. Azulejo/Cerâm.	1. Sem	1. Sem	5. Chafariz	1. Sem	1. Concreto	5. Taipa						
2. Calçamento	6. Concreto Aparente	2. Fossa/Sumid.	2. Poço		2. Elevado	2. Alvenaria	6. Outros						
3. Pint. Latex	7. Revest. Luxo	3. Rede de Esg.	3. Rede		3. Enterrado	3. Madeira							
4. Pint. Oleo	8. Revest. Especial	4. Est. Trat.	4. Rede/Poço		4. Elev./Enterr.	4. Metálico							
Cobertura		Classificação Arquitetônica											
1. Palha	5. Metálica	01. Barraco	05. Apart. Fundos	09. Loja	13. Galpão Abert.	17. Arquit. Especial							
2. Cerâmica	6. Especial	02. Casa	06. Apart. Cobert.	10. Galeria(Lojas)	14. Galpão Ind.	18. Outros							
3. Amianto	7. Fibra-Vid.	03. Apart. Frente	07. Sala	11. Sobrelojas	15. Estacionamento								
4. Laje		04. Apart. Lateral	08. Conj. Salas	12. Galpão	16. Subsolo								
Acab. Interno		Inst. Elétrica		Inst. Sanitária		Utilização							
1. Sem	5. Concreto Aparente	1. Sem	3. Apar. Luxo	1. Sem	1. Próprio	5. Invadido							
2. Calçamento	6. Azulejo/Cerâmica	2. Embut.		2. Interna	2. Alugado								
3. Pint. Latex	7. Revest. Luxo	3. Semi-Embutida		3. Externa	3. Cedido								
4. Pint. Oleo	8. Revest. Especial	4. Apar. Simpl.		4. Especial	4. Desocupado								
Piso		Forro		Esquadrias		Conservação		Nº Sala		Nº Quarto		Nº WC	
01. Sem	06. Sintético	1. Sem	6. Especial	1. Sem	6. Especial	1. Boa							
02. Tijolo	07. Industrial	2. Madeira		2. Madeira		2. Regular							
03. Cimento	08. Mármore	3. Gesso		3. Ferro		3. Má							
04. Cerâmica	09. Granito	4. Laje		4. Alumínio									
05. Madeira	10. Especial	5. PVC		5. Mista									
								Nº Cozinh.		Pontos d'Água			

CROQUIS



ANOTAÇÕES

AL= 256

OPERADOR
DATA



PREFEITURA MUNICIPAL DE ARACOIABA
SECRETARIA DE FINANÇAS
BOLETIM DE CADASTRO DE IMÓVEIS - BCI

20

IDENTIFICAÇÃO DO IMÓVEL

Comando 1 Inclusão 3. Exclusão Alteração	Inscrição Cartográfica Distrito Setor Quadra Lote Unidade I I 51 222	Inscrição	Inscrição Anterior
--	--	-----------	--------------------

LOCALIZAÇÃO DO IMÓVEL

Cód. Logradouro 603	Cód. Seção 800	Logradouro AV. DA INDEPENDENCIA		
Número	Complemento	Bairro CENTRO	Referência de loteamento Nº Loteamento Quadra Lote 51 222	Nome do Loteamento

IDENTIFICAÇÃO DO PROPRIETÁRIO/ENDEREÇO PARA CORRESPONDÊNCIA

Nome do proprietário PREFEITURA MUNICIPAL DE ARACOIABA	Documento		
Endereço AV. DA INDEPENDENCIA	Fone		
Bairro CENTRO	CEP 5775000	Cidade ARACOIABA	UF CE

INFORMAÇÕES SOBRE O IMÓVEL

insc. Cagece	Natureza 1. Territorial 2. Predial 3. Favela	Setor Censit.	Patrimônio 1. Particular 5. Religioso 2. Municipal 6. Partido Político 3. Estadual 7. Sociedade Civil 4. Federal 8. Sindicato 2	Imune/Isento 01. Não 02. Imune 03. Isento 1	Posição Patrim. 1. Própria 2. Posse 3. Invasão 1
Insc. Coelce					

INFORMAÇÕES SOBRE O TERRENO

Adequação p/ Ocupação 1. Firme 5. Mangue 9. Outros 2. Inundável 6. Rochoso 3. Alagado 7. Dunas 4. Encosta 8. Sujeito à Maré 1	Situação do Lote 1. Normal 5. Quadra 2. Esquina 6. Gleba 3. Vila 7. Canteiro Central 1 4. Encravado 8. Fundos 1	Topografia 1. Plano 2. Active 3. Declive 4. Irregular 2	Benfeitorias 1. Sem 5. Cerca 2. Muro 3. Passeio 4. Muro/Passeio 1
Passeio p/ Pedestre 1. Sem Meio-Fio 2. Com Meio-Fio 4. Sem Pavimentação 8. Com Pavimentação 10	Largura do Passeio	Ocupação do Lote 01. Sem 05. Ruínas 09. Agricultura 02. Em Construção 06. Edificado 10. Oficina/Galpão 03. Const. Paralizada 07. Estacion. 1 04. Depósito Mat. 08. Lazer 2	Árvore no Passeio 1. Sim 2. Não 2


MEDIDAS DO IMÓVEL

Testada Principal 8,0	Profundidade 30,0	Área do lote 246	Nº de Frentes		
Área Privativa	Área Comum	Área Total Edificada	Nº Pavimentos	Nº Unidades	Afast. Frontal

INFORMAÇÕES SOBRE A EDIFICAÇÃO / UNIDADE

Tipo de Edificação		Situação		Tipo		Atributos Especiais				
01. Resid. Horizontal	05. Comércio Hor.	09. Hospital	1. Recuada/Isolada	1. Isolados	1. Jardim	16. Elevador				
02. Resid. Hor. c/ Comérc.	06. Comércio Vert.	10. Religioso	2. Alinhada	2. Conj. 1 Lado	2. Piscina					
03. Resid. Vertical	07. Industrial	11. Outros	3. Avançada	3. Conj. 2 Lados	4. Quadra					
04. Resid. Vert. c/ Comérc.	08. Escola		4. Fundos		8. Sauna		0			
Acab. Externo		Sanitários		Abast. d'Água		Reserv. d'Água		Estrutura		
1. Sem	5. Azulejo/Cerâm.	1. Sem	1. Sem	5. Chafariz	1. Sem	1. Concreto	5. Taipa			
2. Caliação	6. Concreto aparente	2. Fossa/Sumid.	2. Poço		2. Elevado	2. Alvenaria	6. Outros			
3. Pint. Latex	7. Revest. Luxo	3. Rede de Esg.	3. Rede		3. Enterrado	3. Madeira				
4. Pint. Óleo	8. Revest. Especial	4. Est. Trat.	4. Rede/Poço		4. Elev./Enterr.	4. Metálico				
Cobertura		Classificação Arquitetônica								
1. Palha	5. Metálica	01. Barraco	05. Apart. Fundos	09. Loja	13. Galpão Abert.	17. Arquit. Especial				
2. Cerâmica	6. Especial	02. Casa	06. Apart. Cobert.	10. Galeria(Lojas)	14. Galpão Ind.	18. Outros				
3. Amianto	7. Fibra-Vid.	03. Apart. Frente	07. Sala	11. Sobrelojas	15. Estacionamento					
4. Laje		04. Apart. Lateral	08. Conj. Salas	12. Galpão	16. Subsolo					
Acab. Interno		Inst. Elétrica		Inst. Sanitária		Utilização				
1. Sem	5. Concreto aparente	1. Sem	5. Apar. Luxo	1. Sem	1. Próprio	5. Invadido				
2. Caliação	6. Azulejo/Cerâmica	2. Embut.		2. Interna	2. Alugado					
3. Pint. Latex	7. Revest. Luxo	3. Semi-Embutida		3. Externa	3. Cedido					
4. Pint. Óleo	8. Revest. Especial	4. Apar. Simpl.		4. Especial	4. Desocupado					
Piso		Forro		Esquadrias		Conservação		Nº Sala	Nº Quarto	Nº WC
01. Sem	06. Sintético	1. Sem	6. Especial	1. Sem	6. Especial	1. Boa				
02. Tijolo	07. Industrial	2. Madeira		2. Madeira		2. Regular				
03. Cimento	08. Mármore	3. Gesso		3. Ferro		3. Má				
04. Cerâmica	09. Granito	4. Laje		4. Alumínio			Nº Cozinh.	Pontos d'Água		
05. Madeira	10. Especial	5. PVC		5. Mista						

CROQUIS



ANOTAÇÕES

AL-240

OPERADOR

DATA



PREFEITURA MUNICIPAL DE ARACOIABA
SECRETARIA DE FINANÇAS
BOLETIM DE CADASTRO DE IMÓVEIS - BCI

21

IDENTIFICAÇÃO DO IMÓVEL

Comando 1 Inclusão 3 Exclusão, Alteração	Inscrição Cartográfica Distrito Setor Quadra Lote Unidade II I 51 230	Inscrição	Inscrição Anterior
--	---	-----------	--------------------

LOCALIZAÇÃO DO IMÓVEL

Cód. Logradouro 603	Cód. Seção 800	Logradouro AV-TIA INDEPENDENCIA		
Número	Complemento	Bairro CENTRO	Referência de loteamento Nº Loteamento Quadra Lote 51 230	Nome do Loteamento

IDENTIFICAÇÃO DO PROPRIETÁRIO/ENDEREÇO E ENDEREÇO DE CORRESPONDÊNCIA

Nome do proprietário PREFEITURA MUNICIPAL DE ARACOIABA	Documento		
Endereço AV. DA INDEPENDENCIA	Fone		
Bairro CENTRO	CEP 67750-000	Cidade ARACOIABA	UF CE

INFORMAÇÕES SOBRE O IMÓVEL

Insc. Cagece	Natureza 1. Territorial 2. Predial 3. Favela 11	Setor Censit.	Patrimônio 1. Particular 5. Religioso 2. Municipal 6. Partido Político 3. Estadual 7. Sociedade Civil 4. Federal 8. Sindicato 2	Imune/Isento 01. Não 02. Imune 03. Isento 16	Posição Patrim. 1. Própria 2. Posse 3. Invasão 11
Insc. Coelce					

INFORMAÇÕES SOBRE O TERRENO

Adequação p/ Ocupação 1. Firme 5. Mangue 9. Outros 2. Inundável 6. Rochoso 3. Alagado 7. Dunas 4. Encosta 8. Sujeito à Maré 1	Situação do Lote 1. Normal 5. Quadra 2. Esquina 6. Gleba 3. Vila 7. Canteiro Central 4. Encravado 8. Fundos 11	Topografia 1. Plano 2. Aclive 3. Declive 4. Irregular 2	Benfeitorias 1. Sem 5. Cerca 2. Muro 3. Passeio 4. Muro/Passeio 11
Passeio p/ Pedestre 1 Sem Meio-Fio 2 Com Meio-Fio 4 Sem Pavimentação 8 Com Pavimentação 10	Largura do Passeio	Ocupação do Lote 01. Sem 05. Ruínas 09. Agricultura 02. Em Construção 06. Edificado 10. Oficina/Galpão 03. Const. Paralizada 07. Estacion. 04. Depósito Mat. 08. Lazer 11	Árvore no Passeio 1. Sim 2. Não 2


MEDIDAS DO IMÓVEL

Testada Principal 8,0	Profundidade 30,0	Área do lote 240	Nº de Frentes		
Área Privativa	Área Comum	Área Total Edificada	Nº Pavimentos	Nº Unidades	Afast. Frontal

INFORMAÇÕES SOBRE A EDIFICAÇÃO / UNIDADE

Tipo de Edificação		Situação		Tipo		Atributos Especiais				
01. Resid. Horizontal	05. Comércio Hor.	09. Hospital	1. Recuada/Isolada	1. Isolados	1. Jardim	16. Elevador				
02. Resid. Hor. c/ Comérc.	06. Comércio Vert.	10. Religioso	2. Alinhada	2. Conj. 1 Lado	2. Piscina					
03. Resid. Vertical	07. Industrial	11. Outros	3. Avançada	3. Conj. 2 Lados	4. Quadra					
04. Resid. Vert. c/ Comérc.	08. Escola		4. Fundos		8. Sauna		0			
Acab. Externo		Sanitários		Abast. d'Água		Reserv. d'Água		Estrutura		
1. Sem	5. Azulejo/Cerâm.	1. Sem	1. Sem	5. Chafariz	1. Sem	1. Concreto	5. Taipa			
2. Caliação	6. Concreto Aparente	2. Fossa/Sumid.	2. Poço		2. Elevado	2. Alvenaria	6. Outros			
3. Pint. Latex	7. Revest. Luxo	3. Rede de Esg.	3. Rede		3. Enterrado	3. Madeira				
4. Pint. Óleo	8. Revest. Especial	4. Est. Trat.	4. Rede/Poço		4. Elev./Enterr.	4. Metálico				
Cobertura		Classificação Arquitetônica								
1. Palha	5. Metálica	01. Barraco	05. Apart. Fundos	09. Loja	13. Galpão Abert.	17. Arquit. Especial				
2. Cerâmica	6. Especial	02. Casa	06. Apart. Cobert.	10. Galeria(Lojas)	14. Galpão Ind.	18. Outros				
3. Amianto	7. Fibra-Vid.	03. Apart. Frente	07. Sala	11. Sobrelojas	15. Estacionamento					
4. Laje		04. Apart. Lateral	08. Conj. Salas	12. Galpão	16. Subsolo					
Acab. Interno		Inst. Elétrica		Inst. Sanitária		Utilização				
1. Sem	5. Concreto Aparente	1. Sem	5. Apar. Luxo	1. Sem	1. Próprio	5. Invadido				
2. Caliação	6. Azulejo/Cerâmica	2. Embut.		2. Interna	2. Alugado					
3. Pint. Latex	7. Revest. Luxo	3. Semi-Embutida		3. Externa	3. Cedido					
4. Pint. Óleo	8. Revest. Especial	4. Apar. Simpl.		4. Especial	4. Desocupado					
Piso		Forro		Esquadrias		Conservação		Nº Sala	Nº Quarto	Nº WC
01. Sem	06. Sintético	1. Sem	6. Especial	1. Sem	6. Especial	1. Boa				
02. Tijolo	07. Industrial	2. Madeira		2. Madeira		2. Regular				
03. Cimento	08. Mármore	3. Gesso		3. Ferro		3. Má				
04. Cerâmica	09. Granito	4. Laje		4. Alumínio			Nº Cozinh.	Pontos d' Água		
05. Madeira	10. Especial	5. PVC		5. Mista						

CROQUIS



ANOTAÇÕES

AL-240

OPERADOR

DATA



PREFEITURA MUNICIPAL DE ARACOIABA
SECRETARIA DE FINANÇAS
BOLETIM DE CADASTRO DE IMÓVEIS - BCI

22

IDENTIFICAÇÃO DO IMÓVEL

Comando 1 Inclusão 3. Exclusão Alteração	Inscrição Cartográfica Distrito Setor Quadra Lote Unidade II I 51/238	Inscrição	Inscrição Anterior
--	---	-----------	--------------------

LOCALIZAÇÃO DO IMÓVEL

Cód. Logradouro 603	Cód. Seção 800	Logradouro AV-DA INDEPENDENCIA		
Número	Complemento	Bairro CENTRO	Referência de loteamento Nº Loteamento Quadra Lote 51/238	Nome do Loteamento

IDENTIFICAÇÃO DO PROPRIETÁRIO/ENDEREÇO PARA CORRESPONDÊNCIA

Nome do proprietário PREFEITURA MUNICIPAL DE ARACOIABA	Documento		
Endereço AV-DA INDEPENDENCIA	Fone		
Bairro CENTRO	CEP 67730-00	Cidade ARACOIABA	UF CE

INFORMAÇÕES SOBRE O IMÓVEL

Insc. Cagece	Natureza 1. Territorial 2. Predial 3. Favela 1	Setor Censit.	Patrimônio 1. Particular 5. Religioso 2. Municipal 6. Partido Político 3. Estadual 7. Sociedade Civil 4. Federal 8. Sindicato 2	Imune/Isento 01. Não 02. Imune 03. Isento 1	Posição Patrim. 1. Própria 2. Posse 3. Invasão 1
Insc. Coelce					

INFORMAÇÕES SOBRE O TERRENO

Adequação p/ Ocupação 1 Firme 5. Mangue 9. Outros 2. Inundável 6. Rochoso 3. Alagado 7. Dunas 4. Encosta 8. Sujeito à Maré 1	Situação do Lote 1. Normal 5. Quadra 2. Esquina 6. Gleba 3. Vila 7. Canteiro Central 4. Encravado 8. Fundos 1	Topografia 1. Plano 2. Active 3. Declive 4. Irregular 2	Benfeitorias 1. Sem 5. Cerca 2. Muro 3. Passeio 4. Muro/Passeio 1
Passeio p/ Pedestre 1 Sem Meio-Fio 2 Com Meio-Fio 4 Sem Pavimentação 8 Com Pavimentação 10	Largura do Passeio	Ocupação do Lote 01. Sem 05. Ruínas 09. Agricultura 02. Em Construção 06. Edificado 10. Oficina/Galpão 03. Const. Paralizada 07. Estacion. 04. Depósito Mat. 08. Lazer 1	Árvore no Passeio 1. Sim 2. Não 2


MEDIDAS DO IMÓVEL

Testada Principal 8,10	Profundidade 29,10	Área do lote 232	Nº de Frentes		
Área Privativa	Área Comum	Área Total Edificada	Nº Pavimentos	Nº Unidades	Afast. Frontal

INFORMAÇÕES SOBRE A EDIFICAÇÃO / UNIDADE

Tipo de Edificação			Situação			Tipo			Atributos Especiais											
01. Resid. Horizontal	05. Comércio Hor.	09. Hospital	1. Recuada/Isolada	1. Isoiados	1. Jardim	16. Elevador	02. Resid. Hor. c/ Comérc.	06. Comércio Vert.	10. Religioso	2. Conj. 1 Lado	2. Piscina									
03. Resid. Vertical	07. Industrial	11. Outros	2. Alinhada	3. Conj. 2 Lados	4. Quadra		04. Resid. Vert. c/ Comérc.	08. Escola		3. Conj. 2 Lados	8. Sauna	0								
Acab. Externo			Sanitários			Abast. d'Água			Reserv. d'Água			Estrutura								
1. Sem	5. Azulejo/Cerâm.		1. Sem			1. Sem	5. Chafariz		1. Sem		1. Concreto	5. Taipa								
2. Caliação	6. Concreto aparente		2. Fossa/Sumid.			2. Poço			2. Elevado		2. Alvenaria	6. Outros								
3. Pint. Latex	7. Revest. Luxo		3. Rede de Esg.			3. Rede			3. Enterrado		3. Madeira									
4. Pint. Óleo	8. Revest. Especial		4. Est. Trat.			4. Rede/Poço			4. Elev./Enterr.		4. Metálico									
Cobertura			Classificação Arquitetônica																	
1. Páua	5. Metálica		01. Barraco	05. Apart. Fundos	09. Loja	13. Galpão Abert.	17. Arquit. Especial													
2. Cerâmica	6. Especial		02. Casa	06. Apart. Cobert.	10. Galeria(Lojas)	14. Galpão Ind.	18. Outros													
3. Amianto	7. Fibra-Vid.		03. Apart. Frente	07. Sala	11. Sobrelojas	15. Estacionamento														
4. Laje			04. Apart. Lateral	08. Conj. Salas	12. Galpão	16. Subsolo														
Acab. Interno			Inst. Elétrica			Inst. Sanitária			Utilização											
1. Sem	5. Concreto aparente		1. Sem	5. Apar. Luxo		1. Sem		1. Próprio	5. Invadido											
2. Caliação	6. Azulejo/Cerâmica		2. Embut.			2. Interna		2. Alugado												
3. Pint. Latex	7. Revest. Luxo		3. Semi-Embutida			3. Externa		3. Cedido												
4. Pint. Óleo	8. Revest. Especial		4. Apar. Simpl.			4. Especial		4. Desocupado												
Piso			Forro			Esquadrias			Conservação			Nº Sufa			Nº Quarto			Nº WC		
01. Sem	06. Sintético		1. Sem	6. Especial		1. Sem	6. Especial		1. Boa											
02. Tijolo	07. Industrial		2. Madeira			2. Madeira			2. Regular											
03. Cimento	08. Mármore		3. Gesso			3. Ferro			3. Má											
04. Cerâmica	09. Granito		4. Laje			4. Alumínio														
05. Madeira	10. Especial		5. PVC			5. Mista														

CROQUIS



ANOTAÇÕES

AL-232

OPERADOR

DATA



PREFEITURA MUNICIPAL DE ARACOIABA
SECRETARIA DE FINANÇAS
BOLETIM DE CADASTRO DE IMÓVEIS - BCI

23

IDENTIFICAÇÃO DO IMÓVEL

Comando 1 Inclusão 3 Exclusão Alteração	Inscrição Cartográfica Distrito Setor Quadra Lote Unidade I I 51246	Inscrição	Inscrição Anterior
---	---	-----------	--------------------

LOCALIZAÇÃO DO IMÓVEL

Cód. Logradouro 603	Cód. Seção 800	Logradouro AV-DA INDEPENDENCIA		
Número	Complemento	Bairro CENTRO	Referência de loteamento Nº Loteamento Quadra Lote 51 246	Nome do Loteamento

IDENTIFICAÇÃO DO PROPRIETÁRIO/ENDEREÇO/BAIRRO/ CORRESPONDÊNCIA

Nome do proprietário PREFEITURA MUNICIPAL DE ARACOIABA	Documento		
Endereço AV-DA INDEPENDENCIA	Fone		
Bairro CENTRO	CEP 6275000	Cidade ARACOIABA	UF CE

INFORMAÇÕES SOBRE O IMÓVEL

Insc. Cagece	Natureza 1. Territorial 2. Predial 3. Favela 1	Setor Censit.	Patrimônio 1. Particular 5. Religioso 2. Municipal 6. Partido Político 3. Estadual 7. Sociedade Civil 4. Federal 8. Sindicato 2	Imune/Isento 01. Não 02. Imune 03. Isento 1	Posição Patrim. 1. Própria 2. Posse 3. Invasão 1
Insc. Coelce					

INFORMAÇÕES SOBRE O TERRENO

Adequação p/ Ocupação 1. Firme 5. Mangue 9. Outros 2. Inundável 6. Rochoso 3. Alagado 7. Dunas 4. Encosta 8. Sujeito à Maré 1	Situação do Lote 1. Normal 5. Quadra 2. Esquina 6. Gleba 3. Vila 7. Canteiro Central 4. Encravado 8. Fundos 1	Topografia 1. Plano 2. Active 3. Declive 4. Irregular 2	Benfeitorias 1. Sem 5. Cerca 2. Muro 3. Passeio 4. Muro/Passeio 1
Passeio p/ Pedestre 1. Sem Meio-Fio 2. Com Meio-Fio 4. Sem Pavimentação 8. Com Pavimentação 10	Largura do Passeio	Ocupação do Lote 01. Sem 05. Ruínas 09. Agricultura 02. Em Construção 06. Edificado 10. Oficina/Galpão 03. Const. Paralizada 07. Estacion. 04. Depósito Mat. 08. Lazer 1	Árvore no Passeio 1. Sim 2. Não 2


MEDIDAS DO IMÓVEL

Testada Principal 8,0	Profundidade 28,0	Área do lote 224	Nº de Frentes		
Área Privativa	Área Comum	Área Total Edificada	Nº Pavimentos	Nº Unidades	Afast. Frontal

INFORMAÇÕES SOBRE A EDIFICAÇÃO / UNIDADE

Tipo de Edificação			Situação		Tipo		Atributos Especiais		
01. Resid. Horizontal	05. Comércio Hor.	09. Hospital	1. Recuada/Isolada		1. Isolados		1. Jardim	16. Elevador	
02. Resid. Hor. c/ Comérc.	06. Comércio Vert.	10. Religioso	2. Alinhada		2. Conj. 1 Lado		2. Piscina		
03. Resid. Vertical	07. Industrial	11. Outros	3. Avançada		3. Conj. 2 Lados		4. Quadra		
04. Resid. Vert. c/ Comérc.	08. Escola		4. Fundos				8. Sauna	0	
Acab. Externo			Sanitários		Abast. d'Água		Reserv. d'Água		
1. Sem	5. Azulejo/Cerâm.		1. Sem		1. Sem	5. Chafariz	1. Sem		
2. Caliação	6. Concreto Aparente		2. Fossa/Sumid.		2. Poço		2. Elevado		
3. Pint. Latex	7. Revest. Luxo		3. Rede de Esg.		3. Rede		3. Enterrado		
4. Pint. Óleo	8. Revest. Especial		4. Est. Trat.		4. Rede/Poço		4. Elev./Enterr.		
Cobertura			Classificação Arquitetônica						
1. Palha	5. Metálica		01. Barraco	05. Apart. Fundos	09. Loja	13. Galpão Abert.	17. Arquit. Especial		
2. Cerâmica	6. Especial		02. Casa	06. Apart. Cobert.	10. Galeria(Lojas)	14. Galpão Ind.	18. Outros		
3. Amianto	7. Fibra-Vid.		03. Apart. Frente	07. Sala	11. Sobrelojas	15. Estacionamento			
4. Laje			04. Apart. Lateral	08. Conj. Salas	12. Galpão	16. Subsolo			
Acab. Interno			Inst. Elétrica		Inst. Sanitária		Utilização		
1. Sem	5. Concreto Aparente		1. Sem	5. Apar. Luxo	1. Sem		1. Próprio	5. Invadido	
2. Caliação	6. Azulejo/Cerâmica		2. Embut.		2. Interna		2. Alugado		
3. Pint. Latex	7. Revest. Luxo		3. Semi-Embutida		3. Externa		3. Cedido		
4. Pint. Óleo	8. Revest. Especial		4. Apar. Simpl.		4. Especial		4. Desocupado		
Piso		Forro		Esquadrias		Conservação		Nº Sala Nº Quarto Nº WC	
01. Sem	06. Sintético	1. Sem	6. Especial	1. Sem	6. Especial	1. Boa			
02. Tijolo	07. Industrial	2. Madeira		2. Madeira		2. Regular			
03. Cimento	08. Mármore	3. Gesso		3. Ferro		3. Má			
04. Cerâmica	09. Granito	4. Laje		4. Alumínio					
05. Madeira	10. Especial	5. PVC		5. Mista					
								Nº Cozinha Pontos d'Água	

CROQUIS



ANOTAÇÕES

AL-224

OPERADOR

DATA



PREFEITURA MUNICIPAL DE ARACOIABA
SECRETARIA DE FINANÇAS
BOLETIM DE CADASTRO DE IMÓVEIS - BCI

24

IDENTIFICAÇÃO DO IMÓVEL

Comando 1 Inclusão 3. Exclusão Alteração	Inscrição Cartográfica Distrito Setor Quadra Lote Unidade II II 51 254	Inscrição	Inscrição Anterior
--	--	-----------	--------------------

LOCALIZAÇÃO DO IMÓVEL

Cód. Logradouro 603	Cód. Seção 800	Logradouro AV-DA INDEPENDENCIA		
Número	Complemento	Bairro CENTRO	Referência de loteamento Nº Loteamento Quadra Lote - 51 254	Nome do Loteamento

IDENTIFICAÇÃO DO PROPRIETÁRIO/ENDEREÇO PARA CORRESPONDÊNCIA

Nome do proprietário PREFEITURA MUNICIPAL DE ARACOIABA	Documento		
Endereço AV-DA INDEPENDENCIA	Fone		
Bairro CENTRO	CEP 67750000	Cidade ARACOIABA	UF CE

INFORMAÇÕES SOBRE O IMÓVEL

Insc. Cagece	Natureza 1. Territorial 2. Predial 3. Favela	Sator Censit.	Patrimônio 1. Particular 5. Religioso 2. Municipal 6. Partido Político 3. Estadual 7. Sociedade Civil 4. Federal 8. Sindicato 2	Imune/Isento 01. Não 02. Imune 03. Isento 1	Posição Patrim. 1. Própria 2. Posse 3. Invasão 1
Insc. Coelce					

INFORMAÇÕES SOBRE O TERRENO

Adequação p/ Ocupação 1. Firme 5. Mangue 9. Outros 2. Inundável 6. Rochoso 3. Alagado 7. Dunas 4. Encosta 8. Sujeito à Maré 1	Situação do Lote 1. Normal 5. Quadra 2. Esquina 6. Gleba 3. Vila 7. Canteiro Central 4. Encravado 8. Fundos 1	Topografia 1. Plano 2. Active 3. Declive 4. Irregular 2	Benfeitorias 1. Sem 5. Cerca 2. Muro 3. Passeio 4. Muro/Passeio 1
Passeio p/ Pedestre 1 Sem Meio-Fio 2 Com Meio-Fio 4 Sem Pavimentação 8 Com Pavimentação 10	Largura do Passeio	Ocupação do Lote 01. Sem 05. Ruínas 09. Agricultura 02. Em Construção 06. Edificado 10. Oficina/Galpão 03. Const. Paralizada 07. Estacion. 04. Depósito Mat 08. Lazer 1	Árvore no Passeio 1. Sim 2. Não 2


MEDIDAS DO IMÓVEL

Testada Principal 8,0	Profundidade 28,0	Área do lote 224,0	Nº de Frentes		
Área Privativa	Área Comum	Área Total Edificada	Nº Pavimentos	Nº Unidades	Afast. Frontal

INFORMAÇÕES SOBRE A EDIFICAÇÃO / UNIDADE

Tipo de Edificação 01. Resid. Horizontal 05. Comércio Hor. 09. Hospital 02. Resid. Hor. c/ Comérc. 06. Comércio Vert. 10. Religioso 03. Resid. Vertical 07. Industrial 11. Outros 04. Resid. Vert. c/ Comérc. 08. Escola				Situação 1. Recuada/Isolada 2. Alinhada 3. Avançada 4. Fundos		Tipo 1. Isolados 2. Conj. 1 Lado 3. Conj. 2 Lados		Atributos Especiais 1. Jardim 16. Elevador 2. Piscina 4. Quadra 8. Sauna 0													
Acab. Externo 1. Sem 5. Azulejo/Cerâm. 2. Caliação 6. Concreto Aparente 3. Pint. Latex 7. Revest. Luxo 4. Pint. Óleo 8. Revest. Especial		Sanitários 1. Sem 2. Fossa/Sumid. 3. Rede de Esg. 4. Est. Trat.		Abast. d'Água 1. Sem 5. Chafariz 2. Poço 3. Rede 4. Rede/Poço		Reserv. d'Água 1. Sem 2. Elevado 3. Enterrado 4. Elev./Enterr.		Estrutura 1. Concreto 5. Taipa 2. Alvenaria 6. Outros 3. Madeira 4. Metálico													
Cobertura 1. Palha 5. Metálica 2. Cerâmica 6. Especial 3. Amianto 7. Fibra-Vid. 4. Laje		Classificação Arquitetônica 01. Barraco 05. Apart. Fundos 09. Loja 13. Galpão Abert. 17. Arquit. Especial 02. Casa 06. Apart. Cobert. 10. Galeria(Lojas) 14. Galpão Ind. 18. Outros 03. Apart. Frente 07. Sala 11. Sobrelojas 04. Apart. Lateral 08. Conj. Salas 12. Galpão 15. Estacionamento 16. Subsolo																			
Acab. Interno 1. Sem 5. Concreto Aparente 2. Caliação 6. Azulejo/Cerâmica 3. Pint. Latex 7. Revest. Luxo 4. Pint. Óleo 8. Revest. Especial		Inst. Elétrica 1. Sem 5. Apar. Luxo 2. Embut. 3. Semi-Embutida 4. Apar. Simpl.		Inst. Sanitária 1. Sem 2. Interna 3. Externa 4. Especial		Utilização 1. Próprio 5. Invadido 2. Alugado 3. Cedido 4. Desocupado															
Piso 01. Sem 06. Sintético 02. Tijolo 07. Industrial 03. Cimento 08. Mármore 04. Cerâmica 09. Granito 05. Madeira 10. Especial		Forro 1. Sem 6. Especial 2. Madeira 3. Gesso 4. Laje 5. PVC		Esquadrias 1. Sem 6. Especial 2. Madeira 3. Ferro 4. Alumínio 5. Mista		Conservação 1. Boa 2. Regular 3. Má		<table border="1"> <tr> <td>Nº Sala</td> <td>Nº Quarto</td> <td>Nº WC</td> </tr> <tr> <td></td> <td></td> <td></td> </tr> <tr> <td colspan="2">Nº Cozinh.</td> <td>Pontos d' Água</td> </tr> <tr> <td colspan="2"></td> <td></td> </tr> </table>		Nº Sala	Nº Quarto	Nº WC				Nº Cozinh.		Pontos d' Água			
Nº Sala	Nº Quarto	Nº WC																			
Nº Cozinh.		Pontos d' Água																			

CROQUIS



ANOTAÇÕES

AL-22410

OPERADOR

DATA



PREFEITURA MUNICIPAL DE ARACOIABA

PREFEITURA MUNICIPAL DE ARACOIABA
SECRETARIA DE FINANÇAS
BOLETIM DE CADASTRO DE IMÓVEIS - BCI

25

IDENTIFICAÇÃO DO IMÓVEL

Comando 1 Inclusão 3. Exclusão Alteração	Inscrição Cartográfica Distrito Setor Quadra Lote Unidade II II 057 262	Inscrição	Inscrição Anterior
--	---	-----------	--------------------

LOCALIZAÇÃO DO IMÓVEL

Cód. Logradouro 603	Cód. Seção 800	Logradouro AV - DA INDEPENDENCIA		
Número	Complemento	Bairro CENTRO	Referência de loteamento Nº Loteamento Quadra Lote 51 262	Nome do Loteamento

IDENTIFICAÇÃO DO PROPRIETÁRIO/ENDEREÇO PARA CORRESPONDÊNCIA

Nome do proprietário PREFEITURA MUNICIPAL DE ARACOIABA	Documento		
Endereço AV - DA INDEPENDENCIA	Fone		
Bairro CENTRO	CEP 6275000	Cidade ARACOIABA	UF CE

INFORMAÇÕES SOBRE O IMÓVEL

Insc. Cagece	Natureza 1. Territorial 2. Predial 3. Favela II	Setor Censit.	Patrimônio 1. Particular 5. Religioso 2. Municipal 6. Partido Político 3. Estadual 7. Sociedade Civil 4. Federal 8. Sindicato 2	Imune/Isento 01. Não 02. Imune 03. Isento II	Posição Patrim. 1. Própria 2. Posse 3. Invasão II
Insc. Coelce					

INFORMAÇÕES SOBRE O TERRENO

Adequação p/ Ocupação 1. Firme 5. Mangue 9. Outros 2. Inundável 6. Rochoso 3. Alagado 7. Dunas 4. Encosta 8. Sujeito à Maré II	Situação do Lote 1. Normal 5. Quadra 2. Esquina 6. Gleba 3. Vila 7. Canteiro Central 4. Encravado 8. Fundos II	Topografia 1. Plano 2. Active 3. Declive 4. Irregular II	Benfeitorias 1. Sem 5. Cerca 2. Muro 3. Passeio 4. Muro/Passeio II
Passeio p/ Pedestre 1 Sem Meio-Fio Com Meio-Fio 4 Sem Pavimentação 8 Com Pavimentação II	Largura do Passeio	Ocupação do Lote 01. Sem 05. Ruínas 09. Agricultura 02. Em Construção 06. Edificado 10. Oficina/Galpão 03. Const. Paralizada 07. Estacion. 04. Depósito Mat. 08. Lazer II	Árvore no Passeio 1. Sim 2. Não II


MEDIDAS DO IMÓVEL

Testada Principal 8,0	Profundidade 27	Área do lote 216,0	Nº de Frentes		
Área Privativa	Área Comum	Área Total Edificada	Nº Pavimentos	Nº Unidades	Afast. Frontal

INFORMAÇÕES SOBRE A EDIFICAÇÃO / UNIDADE

Tipo de Edificação			Situação		Tipo		Atributos Especiais	
01. Resid. Horizontal	05. Comércio Hor.	09. Hospital	1. Recuada/Isolada	1. Isolados	1. Conj. 1 Lado	1. Jardim	16. Elevador	
02. Resid. Hor. c/ Comérc.	06. Comércio Vert.	10. Religioso	2. Alinhada	2. Conj. 2 Lados	3. Conj. 2 Lados	2. Piscina		
03. Resid. Vertical	07. Industrial	11. Outros	3. Avançada			4. Quadra		
04. Resid. Vert. c/ Comérc.	08. Escola		4. Fundos			8. Sauna		0
Acab. Externo			Sanitários		Abast. d'Água		Reserv. d'Água	
1. Sem	5. Azulejo/Cerâm.		1. Sem	1. Sem	5. Chafariz	1. Sem	1. Concreto	5. Taipa
2. Calçamento	6. Concreto Aparente		2. Fossa/Sumid.	2. Poço		2. Elevado	2. Alvenaria	6. Outros
3. Pint. Látex	7. Revest. Luxo		3. Rede de Esg.	3. Rede		3. Enterrado	3. Madeira	
4. Pint. Óleo	8. Revest. Especial		4. Est. Trat.	4. Rede/Poço		4. Elev./Enterr.	4. Metálico	
Cobertura			Classificação Arquitetônica					
1. Palha	5. Metálica		01. Barraco	05. Apart. Fundos	09. Loja	13. Galpão Abert.	17. Arquit. Especial	
2. Cerâmica	6. Especial		02. Casa	06. Apart. Cobert.	10. Galeria(Lojas)	14. Galpão Ind.	18. Outros	
3. Amianto	7. Fibra-Vid.		03. Apart. Frente	07. Sala	11. Sobrelojas	15. Estacionamento		
4. Laje			04. Apart. Lateral	08. Conj. Salas	12. Galpão	16. Subsolo		
Acab. Interno			Inst. Elétrica		Inst. Sanitária		Utilização	
1. Sem	5. Concreto Aparente		1. Sem	1. Sem	5. Apar. Luxo	1. Sem	1. Próprio	5. Invadido
2. Calçamento	6. Azulejo/Cerâmica		2. Embut.	2. Interna		2. Interna	2. Alugado	
3. Pint. Látex	7. Revest. Luxo		3. Semi-Embutida	3. Externa		3. Externa	3. Cedido	
4. Pint. Óleo	8. Revest. Especial		4. Apar. Simpl.	4. Especial		4. Especial	4. Desocupado	
Piso			Forro		Esquadrias		Conservação	
01. Sem	06. Sintético		1. Sem	6. Especial	1. Sem	6. Especial	1. Boa	Nº Sala
02. Tijolo	07. Industrial		2. Madeira		2. Madeira		2. Regular	Nº Quarto
03. Cimento	08. Mármore		3. Gesso		3. Ferro		3. Má	Nº WC
04. Cerâmica	09. Granito		4. Laje		4. Alumínio			Nº Cozinh.
05. Madeira	10. Especial		5. PVC		5. Mista			Pontos d' Água

CROQUIS



ANOTAÇÕES

AL-216.0

OPERADOR

DATA



PREFEITURA MUNICIPAL DE ARACOIABA
SECRETARIA DE FINANÇAS
BOLETIM DE CADASTRO DE IMÓVEIS - BCI

26

IDENTIFICAÇÃO DO IMÓVEL

Comando 1 Inclusão 3 Exclusão Alteração	Inscrição Cartográfica Distrito Setor Quadra Lote Unidade II II 51/270	Inscrição	Inscrição Anterior
---	--	-----------	--------------------

LOCALIZAÇÃO DO IMÓVEL

Cód. Logradouro 603	Cód. Seção 800	Logradouro AV-77A INDEPENDENCIA		
Número	Complemento	Bairro CENTRO	Referência de loteamento Nº Loteamento Quadra Lote 51 270	Nome do Loteamento

IDENTIFICAÇÃO DO PROPRIETÁRIO/ENDEREÇO PARA CORRESPONDÊNCIA

Nome do proprietário PREFEITURA MUNICIPAL DE ARACOIABA	Documento		
Endereço AV-DA INDEPENDENCIA	Fone		
Bairro CENTRO	CEP 62750000	Cidade ARACOIABA	UF CE

INFORMAÇÕES SOBRE O IMÓVEL

Insc. Cagece	Natureza 1. Territorial 2. Predial 3. Favela	Setor Censit.	Patrimônio 1. Particular 5. Religioso 2. Municipal 6. Partido Político 3. Estadual 7. Sociedade Civil 4. Federal 8. Sindicato	Imune/Isento 01. Não 02. Imune 03. Isento	Posição Patrim. 1. Própria 2. Posse 3. Invasão
Insc. Coelce			2	1	1

INFORMAÇÕES SOBRE O TERRENO

Adequação p/ Ocupação 1. Firme 5. Mangue 9. Outros 2. Inundável 6. Rochoso 3. Alagado 7. Dunas 4. Encosta 8. Sujeito à Maré	Situação do Lote 1. Normal 5. Quadra 2. Esquina 6. Gleba 3. Vila 7. Canteiro Central 4. Encravado 8. Fundos	Topografia 1. Plano 2. Active 3. Declive 4. Irregular	Benfeitorias 1. Sem 5. Cerca 2. Muro 3. Passeio 4. Muro/Passeio
		2	1
Passeio p/ Pedestre 1. Sem Meio-Fio 2. Com Meio-Fio 4. Sem Pavimentação 8. Com Pavimentação	Largura do Passeio	Ocupação do Lote 01. Sem 05. Ruínas 09. Agricultura 02. Em Construção 06. Edificado 10. Oficina/Galpão 03. Const. Parализada 07. Estacion. 04. Depósito Mat. 08. Lazer	Árvore no Passeio 1. Sim 2. Não
10		1	2


MEDIDAS DO IMÓVEL

Testada Principal 810	Profundidade 2710	Área do lote 21610	Nº de Frentes		
Área Privativa	Área Comum	Área Total Edificada	Nº Pavimentos	Nº Unidades	Afast. Frontal

INFORMAÇÕES SOBRE A EDIFICAÇÃO / UNIDADE

Tipo de Edificação 01. Resid. Horizontal 05. Comércio Hor. 09. Hospital 02. Resid. Hor. c/ Comérc. 06. Comércio Vert. 10. Religioso 03. Resid. Vertical 07. Industrial 11. Outros 04. Resid. Vert. c/ Comérc. 08. Escola			Situação 1. Recuada/Isolada 2. Alinhada 3. Avançada 4. Fundos		Tipo 1. Isolados 2. Conj. 1 Lado 3. Conj. 2 Lados		Atributos Especiais 1. Jardim 16. Elevador 2. Piscina 4. Quadra 8. Sauna														
Acab. Externo 1. Sem 5. Azulejo/Cerâm. 2. Calçamento 6. Concreto Aparente 3. Pint. Latex 7. Revest. Luxo 4. Pint. Óleo 8. Revest. Especial		Sanitários 1. Sem 2. Fossa/Sumid. 3. Rede de Esg. 4. Est. Trat.		Abast. d'Água 1. Sem 5. Chafariz 2. Poço 3. Rede 4. Rede/Poço		Reserv. d'Água 1. Sem 2. Elevado 3. Enterrado 4. Elev./Enterr.		Estrutura 1. Concreto 5. Taipa 2. Alvenaria 6. Outros 3. Madeira 4. Metálico													
Cobertura 1. Palha 5. Metálica 2. Cerâmica 6. Especial 3. Amianto 7. Fibra-Vid. 4. Laje		Classificação Arquitetônica 01. Barraco 05. Apart. Fundos 09. Loja 13. Galpão Abert. 17. Arquit. Especial 02. Casa 06. Apart. Cobert. 10. Galeria(Lojas) 14. Galpão Ind. 18. Outros 03. Apart. Frente 07. Sala 11. Sobrelojas 15. Estacionamento 04. Apart. Lateral 08. Conj. Salas 12. Galpão 16. Subsolo																			
Acab. Interno 1. Sem 5. Concreto Aparente 2. Calçamento 6. Azulejo/Cerâmica 3. Pint. Latex 7. Revest. Luxo 4. Pint. Óleo 8. Revest. Especial		Inst. Elétrica 1. Sem 5. Apar. Luxo 2. Embut. 3. Semi-Embutida 4. Apar. Simpl.		Inst. Sanitária 1. Sem 2. Interna 3. Externa 4. Especial		Utilização 1. Próprio 5. Invadido 2. Alugado 3. Cedido 4. Desocupado															
Piso 01. Sem 06. Sintético 02. Tijolo 07. Industrial 03. Cimento 08. Mármore 04. Cerâmica 09. Granito 05. Madeira 10. Especial		Forro 1. Sem 6. Especial 2. Madeira 3. Gesso 4. Laje 5. PVC		Esquadrias 1. Sem 6. Especial 2. Madeira 3. Ferro 4. Alumínio 5. Mista		Conservação 1. Boa 2. Regular 3. Má		<table border="1"> <tr> <td>Nº Sala</td> <td>Nº Quarto</td> <td>Nº WC</td> </tr> <tr> <td></td> <td></td> <td></td> </tr> <tr> <td colspan="2">Nº Cozinh.</td> <td>Pontos d'Água</td> </tr> <tr> <td colspan="2"></td> <td></td> </tr> </table>		Nº Sala	Nº Quarto	Nº WC				Nº Cozinh.		Pontos d'Água			
Nº Sala	Nº Quarto	Nº WC																			
Nº Cozinh.		Pontos d'Água																			

CROQUIS



ANOTAÇÕES

AL-21610

OPERADOR

DATA



PREFEITURA MUNICIPAL DE ARACOIABA
SECRETARIA DE FINANÇAS
BOLETIM DE CADASTRO DE IMÓVEIS - BCI

27

IDENTIFICAÇÃO DO IMÓVEL

Comando 1 Inclusão 3 Exclusão Alteração	Inscrição Cartográfica Distrito Setor Quadra Lote Unidade I I 51 278	Inscrição	Inscrição Anterior
---	--	-----------	--------------------

LOCALIZAÇÃO DO IMÓVEL

Cód. Logradouro 603	Cód. Seção 800	Logradouro AV- DA INDEPENDENCIA		
Número	Complemento	Bairro CENTRO	Referência de loteamento Nº Loteamento Quadra Lote 51 278	Nome do Loteamento

IDENTIFICAÇÃO DO PROPRIETÁRIO/ENDEREÇO PARA CORRESPONDÊNCIA

Nome do proprietário PREFEITURA MUNICIPAL DE ARACOIABA	Documento		
Endereço AV- DA INDEPENDENCIA	Fone		
Bairro CENTRO	CEP 62730000	Cidade ARACOIABA	UF CE

INFORMAÇÕES SOBRE O IMÓVEL

Insc. Cagece	Natureza 1. Territorial 2. Predial 3. Favela 1	Setor Censit.	Patrimônio 1. Particular 5. Religioso 2. Municipal 6. Partido Político 3. Estadual 7. Sociedade Civil 4. Federal 8. Sindicato 2	Imune/Isento 01. Não 02. Imune 03. Isento 1	Posição Patrim. 1. Própria 2. Posse 3. Invasão 1
--------------	--	---------------	--	---	--

INFORMAÇÕES SOBRE O TERRENO

Adequação p/ Ocupação 1. Firme 5. Mangue 9. Outros 2. Inundável 6. Rochoso 3. Alagado 7. Dunas 4. Encosta 8. Sujeito à Maré 1	Situação do Lote 1. Normal 5. Quadra 2. Esquina 6. Gleba 3. Vila 7. Canteiro Central 4. Encravado 8. Fundos 1	Topografia 1. Plano 2. Active 3. Declive 4. Irregular 2	Benfeitorias 1. Sem 5. Cerca 2. Muro 3. Passeio 4. Muro/Passeio 1
Passeio p/ Pedestre 1. Sem Meio-Fio 2. Com Meio-Fio 4. Sem Pavimentação 8. Com Pavimentação 10	Largura do Passeio	Ocupação do Lote 01. Sem 05. Ruínas 09. Agricultura 02. Em Construção 06. Edificado 10. Oficina/Galpão 03. Consf. Paralizada 07. Estacion. 04. Depósito Mat. 08. Lazer 1	Árvore no Passeio 1. Sim 2. Não 2


MEDIDAS DO IMÓVEL

Testada Principal 8,0	Profundidade 27,0	Área do lote 216	Nº de Frentes		
Área Privativa	Área Comum	Área Total Edificada	Nº Pavimentos	Nº Unidades	Afast. Frontal

INFORMAÇÕES SOBRE A EDIFICAÇÃO / UNIDADE

Tipo de Edificação 01. Resid. Horizontal 05. Comércio Hor. 09. Hospital 02. Resid. Hor. c/ Comérc. 06. Comércio Vert. 10. Religioso 03. Resid. Vertical 07. Industrial 11. Outros 04. Resid. Vert. c/ Comérc. 08. Escola			Situação 1. Recuada/Isolada 2. Alinhada 3. Avançada 4. Fundos		Tipo 1. Isolados 2. Conj. 1 Lado 3. Conj. 2 Lados		Atributos Especiais 1. Jardim 16. Elevador 2. Piscina 4. Quadra 8. Sauna 0														
Acab. Externo 1. Sem 5. Azulejo/Cerâm. 2. Calçamento 6. Concreto aparente 3. Pint. Latex 7. Revest. Luxo 4. Pint. Óleo 8. Revest. Especial		Sanitários 1. Sem 2. Fossa/Sumid. 3. Rede de Esg. 4. Est. Trat.		Abast. d'Água 1. Sem 5. Chafariz 2. Poço 3. Rede 4. Rede/Poço		Reserv. d'Água 1. Sem 2. Elevado 3. Enterrado 4. Elev./Enterr.		Estrutura 1. Concreto 5. Taipa 2. Alvenaria 6. Outros 3. Madeira 4. Metálico													
Cobertura 1. Paiha 5. Metálica 2. Cerâmica 6. Especial 3. Amianto 7. Fibra-Vid. 4. Laje		Classificação Arquitetônica 01. Barraco 05. Apart. Fundos 09. Loja 13. Galpão Abert. 17. Arquit. Especial 02. Casa 06. Apart. Cobert. 10. Galeria(Lojas) 14. Galpão Ind. 18. Outros 03. Apart. Frente 07. Sala 11. Sobrelojas 15. Estacionamento 04. Apart. Lateral 08. Conj. Salas 12. Galpão 16. Subsolo																			
Acab. Interno 1. Sem 5. Concreto aparente 2. Calçamento 6. Azulejo/Cerâmica 3. Pint. Latex 7. Revest. Luxo 4. Pint. Óleo 8. Revest. Especial			Inst. Elétrica 1. Sem 5. Apar. Luxo 2. Embut. 3. Semi-Embutida 4. Apar. Simpl.		Inst. Sanitária 1. Sem 2. Interna 3. Externa 4. Especial		Utilização 1. Próprio 5. Invadido 2. Alugado 3. Cedido 4. Desocupado														
Piso 01. Sem 06. Sintético 02. Tijolo 07. Industrial 03. Cimento 08. Mármore 04. Cerâmica 09. Granito 05. Madeira 10. Especial		Forro 1. Sem 6. Especial 2. Madeira 3. Gesso 4. Laje 5. PVC		Esquadrias 1. Sem 6. Especial 2. Madeira 3. Ferro 4. Alumínio 5. Mista		Conservação 1. Boa 2. Regular 3. Má		<table border="1"> <tr> <td>Nº Sala</td> <td>Nº Quarto</td> <td>Nº WC</td> </tr> <tr> <td> </td> <td> </td> <td> </td> </tr> <tr> <td colspan="2">Nº Cozinh.</td> <td>Pontos d' Água</td> </tr> <tr> <td colspan="2"> </td> <td> </td> </tr> </table>		Nº Sala	Nº Quarto	Nº WC				Nº Cozinh.		Pontos d' Água			
Nº Sala	Nº Quarto	Nº WC																			
Nº Cozinh.		Pontos d' Água																			

CROQUIS



ANOTAÇÕES

Blank area for notes and observations.

OPERADOR
DATA



PREFEITURA MUNICIPAL DE ARACOIABA
SECRETARIA DE FINANÇAS
BOLETIM DE CADASTRO DE IMÓVEIS - BCI

28

IDENTIFICAÇÃO DO IMÓVEL

Comando 1 Inclusão 3. Exclusão Alteração	Inscrição Cartográfica Distrito Setor Quadra Lote Unidade I I 51 286	Inscrição	Inscrição Anterior
--	--	-----------	--------------------

LOCALIZAÇÃO DO IMÓVEL

Cód. Logradouro 603	Cód. Seção 000	Logradouro AV-DA INDEPENDENCIA		
Número	Complemento	Bairro CENTRO	Referência de loteamento Nº Loteamento Quadra Lote 51 286	Nome do Loteamento

IDENTIFICAÇÃO DO PROPRIETÁRIO/ENDERECO PARA CORRESPONDENCIA

Nome do proprietário PREFEITURA MUNICIPAL DE ARACOIABA	Documento		
Endereço AV-DA INDEPENDENCIA	Fone		
Bairro CENTRO	CEP 62750100	Cidade ARACOIABA	UF CE

INFORMAÇÕES SOBRE O IMÓVEL

Insc. Cagece	Natureza 1. Territorial 2. Predial 3. Favela 11	Setor Censit.	Patrimônio 1. Particular 5. Religioso 2. Municipal 6. Partido Político 3. Estadual 7. Sociedade Civil 4. Federal 8. Sindicato 2	Imune/Isento 01. Não 02. Imune 03. Isento 11	Posição Patrim. 1. Própria 2. Posse 3. Invasão 11
Insc. Coelce					

INFORMAÇÕES SOBRE O TERRENO

Adequação p/ Ocupação 1. Firme 5. Mangue 9. Outros 2. Inundável 6. Rochoso 3. Alagado 7. Dunas 4. Encosta 8. Sujeito à Maré 11	Situação do Lote 1. Normal 5. Quadra 2. Esquina 6. Gleba 3. Vila 7. Canteiro Central 4. Encravado 8. Fundos 11	Topografia 1. Plano 2. Aclive 3. Declive 4. Irregular 2	Benfeitorias 1. Sem 5. Cerca 2. Muro 3. Passeio 4. Muro/Passeio 11
Passeio p/ Pedestre 1 Sem Meio-Fio 2 Com Meio-Fio 4 Sem Pavimentação 8 Com Pavimentação 10	Largura do Passeio	Ocupação do Lote 01. Sem 05. Ruínas 09. Agricultura 02. Em Construção 06. Edificado 10. Oficina/Galpão 03. Const. Paralizada 07. Estacion. 04. Depósito Mat. 08. Lazer 11	Árvore no Passeio 1. Sim 2. Não 2


MEDIDAS DO IMÓVEL

Testada Principal 8,0	Profundidade 26,0	Área do lote 208,0	Nº de Frentes		
Área Privativa	Área Comum	Área Total Edificada	Nº Pavimentos	Nº Unidades	Afast. Frontal

INFORMAÇÕES SOBRE A EDIFICAÇÃO / UNIDADE

Tipo de Edificação			Situação			Tipo			Atributos Especiais											
01. Resid. Horizontal	05. Comércio Hor.	09. Hospital	1. Recuada/Isolada	1. Isolados	1. Jardim	16. Elevador	02. Resid. Hor. c/ Comérc.	06. Comércio Vert.	10. Religioso	2. Piscina										
03. Resid. Vertical	07. Industrial	11. Outros	2. Alinhada	2. Conj. 1 Lado	4. Quadra		04. Resid. Vert. c/ Comérc.	08. Escola		8. Sauna	0									
Acab. Externo			Sanitários			Abast. d'Água			Reserv. d'Água			Estrutura								
1. Sem	5. Azulejo/Cerâm.		1. Sem	1. Sem	5. Chafariz	1. Sem	1. Sem	1. Concreto	5. Taipa											
2. Calçamento	6. Concreto Aparente		2. Fossa/Sumid.	2. Poço		2. Elevado	2. Elevado	2. Alvenaria	6. Outros											
3. Pint. Latex	7. Revest. Luxo		3. Rede de Esg.	3. Rede		3. Enterrado	3. Enterrado	3. Madeira												
4. Pint. Óleo	8. Revest. Especial		4. Est. Trat.	4. Rede/Poço		4. Elev./Enterr.	4. Elev./Enterr.	4. Metálico												
Cobertura			Classificação Arquitetônica																	
1. Palha	5. Metálica		01. Barraco	05. Apart. Fundos	09. Loja	13. Galpão Abert.	17. Arquit. Especial													
2. Cerâmica	6. Especial		02. Casa	06. Apart. Cobert.	10. Galeria(Lojas)	14. Galpão Ind.	18. Outros													
3. Amianto	7. Fibra-Vid.		03. Apart. Frente	07. Sala	11. Sobrelojas	15. Estacionamento														
4. Laje			04. Apart. Lateral	08. Conj. Salas	12. Galpão	16. Subsolo														
Acab. Interno			Inst. Elétrica			Inst. Sanitária			Utilização											
1. Sem	5. Concreto Aparente		1. Sem	5. Apar. Luxo	1. Sem	1. Próprio	5. Invadido													
2. Calçãõ	6. Azulejo/Cerâmica		2. Embut.		2. Interna	2. Alugado														
3. Pint. Latex	7. Revest. Luxo		3. Semi-Embutida		3. Externa	3. Cedido														
4. Pint. Óleo	8. Revest. Especial		4. Apar. Simpl.		4. Especial	4. Desocupado														
Piso			Forro			Esquadrias			Conservação			Nº Sala			Nº Quarto			Nº WC		
01. Sem	06. Sintético		1. Sem	6. Especial	1. Sem	6. Especial	1. Boa													
02. Tijolo	07. Industrial		2. Madeira		2. Madeira		2. Regular													
03. Cimento	08. Mármore		3. Gesso		3. Ferro		3. Má													
04. Cerâmica	09. Granito		4. Laje		4. Alumínio															
05. Madeira	10. Especial		5. PVC		5. Mista															

CROQUIS



ANOTAÇÕES

AL-208

OPERADOR
DATA



PREFEITURA MUNICIPAL DE ARACOIABA
SECRETARIA DE FINANÇAS
BOLETIM DE CADASTRO DE IMÓVEIS - BCI

29

IDENTIFICAÇÃO DO IMÓVEL

Comando 1 Inclusão 3. Exclusão Alteração	Inscrição Cartográfica Distrito Setor Quadra Lote Unidade I I 51294	Inscrição	Inscrição Anterior
--	---	-----------	--------------------

LOCALIZAÇÃO DO IMÓVEL

Cód. Logradouro 603	Cód. Seção 800	Logradouro AV-DA INDEPENDENCIA		
Número	Complemento	Bairro CENTRO	Referência de loteamento Nº Loteamento Quadra Lote 51 294	Nome do Loteamento

IDENTIFICAÇÃO DO PROPRIETÁRIO/ENDEREÇO PARA CORRESPONDÊNCIA

Nome do proprietário PREFEITURA MUNICIPAL DE ARACOIABA	Documento		
Endereço AV-DA INDEPENDENCIA	Fone		
Bairro CENTRO	CEP 62750-00	Cidade ARACOIABA	UF CE

INFORMAÇÕES SOBRE O IMÓVEL

Insc. Cagece	Natureza 1. Territorial 2. Predial 3. Favela	Setor Censit.	Patrimônio 1. Particular 5. Religioso 2. Municipal 6. Partido Político 3. Estadual 7. Sociedade Civil 4. Federal 8. Sindicato	Imune/Isento 01. Não 02. Imune 03. Isento	Posição Patrim. 1. Própria 2. Posse 3. Invasão
--------------	---	---------------	---	--	---

INFORMAÇÕES SOBRE O TERRENO

Adequação p/ Ocupação 1. Firme 5. Mangue 9. Outros 2. Inundável 6. Rochoso 3. Alagado 7. Dunas 4. Encosta 8. Sujeito à Maré	Situação do Lote 1. Normal 5. Quadra 2. Esquina 6. Gleba 3. Vila 7. Canteiro Central 4. Encravado 8. Fundos	Topografia 1. Plano 2. Active 3. Declive 4. Irregular	Benfeitorias 1. Sem 5. Cerca 2. Muro 3. Passeio 4. Muro/Passeio
Passeio p/ Pedestre 1 Sem Meio-Fio Com Meio-Fio 4 Sem Pavimentação 8 Com Pavimentação	Largura do Passeio	Ocupação do Lote 01. Sem 05. Ruínas 09. Agricultura 02. Em Construção 06. Edificado 10. Oficina/Galpão 03. Const. Paralizada 07. Estacion. 04. Depósito Mat. 08. Lazer	Árvore no Passeio 1. Sim 2. Não


MEDIDAS DO IMÓVEL

Testada Principal 810	Profundidade 250	Área do lote 2000	Nº de Frentes		
Área Privativa	Área Comum	Área Total Edificada	Nº Pavimentos	Nº Unidades	Afast. Frontal

INFORMAÇÕES SOBRE A EDIFICAÇÃO / UNIDADE

Tipo de Edificação			Situação		Tipo		Atributos Especiais							
01. Resid. Horizontal	05. Comércio Hor.	09. Hospital	1. Recuada/Isolada		1. Isolados		1. Jardim 16. Elevador							
02. Resid. Hor. c/ Comérc.	06. Comércio Vert.	10. Religioso	2. Alinhada		2. Conj. 1 Lado		2. Piscina							
03. Resid. Vertical	07. Industrial	11. Outros	3. Avançada		3. Conj. 2 Lados		4. Quadra							
04. Resid. Vert. c/ Comérc.	08. Escola		4. Fundos				8. Sauna							
Acab. Externo			Sanitários		Abast. d'Água		Reserv. d'Água		Estrutura					
1. Sem	5. Azulejo/Cerâm.		1. Sem		1. Sem 5. Chafariz		1. Sem		1. Concreto 5. Taipa					
2. Caliação	6. Concreto Aparente		2. Fossa/Sumid.		2. Poço		2. Elevado		2. Alvenaria 6. Outros					
3. Pint. Latex	7. Revest. Luxo		3. Rede de Esg.		3. Rede		3. Enterrado		3. Madeira					
4. Pint. Óleo	8. Revest. Especial		4. Est. Trat.		4. Rede/Poço		4. Elev./Enterr.		4. Metálico					
Cobertura			Classificação Arquitetônica											
1. Pálha	5. Metálica		01. Barraco	05. Apart. Fundos	09. Loja	13. Galpão Abert.	17. Arquit. Especial							
2. Cerâmica	6. Especial		02. Casa	06. Apart. Cobert.	10. Galeria(Lojas)	14. Galpão Ind.	18. Outros							
3. Amianto	7. Fibra-Vid.		03. Apart. Frente	07. Sala	11. Sobrelojas	15. Estacionamento								
4. Laje			04. Apart. Lateral	08. Conj. Salas	12. Galpão	16. Subsolo								
Acab. Interno			Inst. Elétrica			Inst. Sanitária		Utilização						
1. Sem	5. Concreto Aparente		1. Sem 5. Apar. Luxo			1. Sem		1. Próprio 5. Invadido						
2. Caliação	6. Azulejo/Cerâmica		2. Embut.			2. Interna		2. Alugado						
3. Pint. Latex	7. Revest. Luxo		3. Semi-Embutida			3. Externa		3. Cedido						
4. Pint. Óleo	8. Revest. Especial		4. Apar. Simpl.			4. Especial		4. Desocupado						
Piso			Forro		Esquadrias		Conservação		Nº Sala		Nº Quarto		Nº WC	
01. Sem	06. Sintético		1. Sem 6. Especial		1. Sem 6. Especial		1. Boa							
02. Tijolo	07. Industrial		2. Madeira		2. Madeira		2. Regular							
03. Cimento	08. Mármore		3. Gesso		3. Ferro		3. Má							
04. Cerâmica	09. Granito		4. Laje		4. Alumínio									
05. Madeira	10. Especial		5. PVC		5. Mista									
									Nº Cozinha		Pontos d' Água			

CROQUIS



ANOTAÇÕES

AL-20010

OPERADOR

DATA



PREFEITURA MUNICIPAL DE ARACOIABA
SECRETARIA DE FINANÇAS
BOLETIM DE CADASTRO DE IMÓVEIS - BCI

30

IDENTIFICAÇÃO DO IMÓVEL

Comando 1 Inclusão 3. Exclusão Alteração	Inscrição Cartográfica Distrito Setor Quadra Lote Unidade II I 51 304	Inscrição	Inscrição Anterior
--	---	-----------	--------------------

LOCALIZAÇÃO DO IMÓVEL

Cód. Logradouro 603	Cód. Seção 800	Logradouro AV-TIA INDEPENDENCIA		
Número	Complemento	Bairro CENTRO	Referência de loteamento Nº Loteamento Quadra Lote 51 302	Nome do Loteamento

IDENTIFICAÇÃO DO PROPRIETÁRIO/ENDEREÇO PARA CORRESPONDÊNCIA

Nome do proprietário PREFEITURA MUNICIPAL DE ARACOIABA	Documento		
Endereço AV-DA INDEPENDENCIA	Fone		
Bairro CENTRO	CEP 6275000	Cidade ARACOIABA	UF CE

INFORMAÇÕES SOBRE O IMÓVEL

Insc. Cagece	Natureza 1. Territorial 2. Predial 3. Favela	Setor Censit.	Patrimônio 1. Particular 5. Religioso 2. Municipal 6. Partido Político 3. Estadual 7. Sociedade Civil 4. Federal 8. Sindicato	Imune/Isento 01. Não 02. Imune 03. Isento	Posição Patrim. 1. Própria 2. Posse 3. Invasão
--------------	---	---------------	---	--	---

INFORMAÇÕES SOBRE O TERRENO

Adequação p/ Ocupação 1. Firme 5. Mangue 9. Outros 2. Inundável 6. Rochoso 3. Alagado 7. Dunas 4. Encosta 8. Sujeito à Maré	Situação do Lote 1. Normal 5. Quadra 2. Esquina 6. Gleba 3. Vila 7. Canteiro Central 4. Encravado 8. Fundos	Topografia 1. Plano 2. Active 3. Declive 4. Irregular	Benfeitorias 1. Sem 5. Cerca 2. Muro 3. Passeio 4. Muro/Passeio
Passeio p/ Pedestre 1 Sem Meio-Fio 2 Com Meio-Fio 4 Sem Pavimentação 8 Com Pavimentação	Largura do Passeio 10	Ocupação do Lote 01. Sem 05. Ruínas 09. Agricultura 02. Em Construção 06. Edificado 10. Oficina/Galpão 03. Const. Paralizada 07. Estacion. 04. Depósito Mat. 08. Lazer	Árvore no Passeio 1. Sim 2. Não


MEDIDAS DO IMÓVEL

Testada Principal 8,0	Profundidade 25,0	Área do lote 200,0	Nº de Frentes		
Área Privativa	Área Comum	Área Total Edificada	Nº Pavimentos	Nº Unidades	Afast. Frontal

INFORMAÇÕES SOBRE A EDIFICAÇÃO / UNIDADE

Tipo de Edificação		Situação		Tipo		Atributos Especiais			
01. Resid. Horizontal	05. Comércio Hor.	09. Hospital	1. Recuada/Isolada	1. Isolados	1. Jardim	16. Elevador			
02. Resid. Hor. c/ Comérc.	06. Comércio Vert.	10. Religioso	2. Alinhada	2. Conj. 1 Lado	2. Piscina				
03. Resid. Vertical	07. Industrial	11. Outros	3. Avançada	3. Conj. 2 Lados	4. Quadra				
04. Resid. Vert. c/ Comérc.	08. Escola		4. Fundos		8. Sauna		0		
Acab. Externo		Sanitários		Abast. d'Água		Reserv. d'Água		Estrutura	
1. Sem	5. Azulejo/Cerâm.	1. Sem	1. Sem	5. Chafariz	1. Sem	1. Concreto	5. Taipa		
2. Calçamento	6. Concreto Aparente	2. Fossa/Sumid.	2. Poço		2. Elevado	2. Alvenaria	6. Outros		
3. Pint. Latex	7. Revest. Luxo	3. Rede de Esg.	3. Rede		3. Enterrado	3. Madeira			
4. Pint. Óleo	8. Revest. Especial	4. Est. Trat.	4. Rede/Poço		4. Elev./Enterr.	4. Metálico			
Cobertura		Classificação Arquitetônica							
1. Palha	5. Metálica	01. Barraco	05. Apart. Fundos	09. Loja	13. Galpão Abert.	17. Arquit. Especial			
2. Cerâmica	6. Especial	02. Casa	06. Apart. Cobert.	10. Galeria(Lojas)	14. Galpão Ind.	18. Outros			
3. Amianto	7. Fibra-Vid.	03. Apart. Frente	07. Sala	11. Sobrelojas	15. Estacionamento				
4. Laje		04. Apart. Lateral	08. Conj. Salas	12. Galpão	16. Subsolo				
Acab. Interno		Inst. Elétrica		Inst. Sanitária		Utilização			
1. Sem	5. Concreto Aparente	1. Sem	1. Sem	5. Apar. Luxo	1. Sem	1. Próprio	5. Invadido		
2. Calçamento	6. Azulejo/Cerâmica	2. Embut.	2. Interna		2. Interna	2. Alugado			
3. Pint. Latex	7. Revest. Luxo	3. Semi-Embutida	3. Externa		3. Externa	3. Cedido			
4. Pint. Óleo	8. Revest. Especial	4. Apar. Simpl.	4. Especial		4. Especial	4. Desocupado			
Piso		Forro		Esquadrias		Conservação		Nº Sala Nº Quarto Nº WC	
01. Sem	06. Sintético	1. Sem	6. Especial	1. Sem	6. Especial	1. Boa			
02. Tijolo	07. Industrial	2. Madeira		2. Madeira		2. Regular			
03. Cimento	08. Mármore	3. Gesso		3. Ferro		3. Má			
04. Cerâmica	09. Granito	4. Laje		4. Alumínio			Nº Cozinh.	Pontos d'Água	
05. Madeira	10. Especial	5. PVC		5. Mista					

CROQUIS



ANOTAÇÕES

AL-20010

OPERADOR

DATA



PREFEITURA MUNICIPAL DE ARACOIABA
SECRETARIA DE FINANÇAS
BOLETIM DE CADASTRO DE IMÓVEIS - BCI

3L

IDENTIFICAÇÃO DO IMÓVEL

Comando 1 Inclusão 3. Exclusão Alteração	Inscrição Cartográfica Distrito Setor Quadra Lote Unidade I I 51 310	Inscrição	Inscrição Anterior
--	--	-----------	--------------------

LOCALIZAÇÃO DO IMÓVEL

Cód. Logradouro 603	Cód. Seção 800	Logradouro AV - DA INDEPENDENCIA		
Número	Complemento	Bairro CENTRO	Referência de loteamento Nº Loteamento Quadra Lote 51 310	Nome do Loteamento

IDENTIFICAÇÃO DO PROPRIETÁRIO/ENDEREÇO PARA CORRESPONDÊNCIA

Nome do proprietário PREFEITURA MUNICIPAL DE ARACOIABA	Documento		
Endereço AV - DA INDEPENDENCIA	Fone		
Bairro CENTRO	CEP 62750000	Cidade ARACOIABA	UF CE

INFORMAÇÕES SOBRE O IMÓVEL

Insc. Cagece	Natureza 1. Territorial 2. Predial 3. Favela 11	Setor Censit.	Patrimônio 1. Particular 5. Religioso 2. Municipal 6. Partido Político 3. Estadual 7. Sociedade Civil 4. Federal 8. Sindicato 2	Imune/Isento 01. Não 02. Imune 03. Isento 11	Posição Patrim. 1. Própria 2. Posse 3. Invasão 11
Insc. Coelce					

INFORMAÇÕES SOBRE O TERRENO

Adequação p/ Ocupação 1. Firme 5. Mangue 9. Outros 2. Inundável 6. Rochoso 3. Alagado 7. Dunas 4. Encosta 8. Sujeito à Maré 11	Situação do Lote 1. Normal 5. Quadra 2. Esquina 6. Gleba 3. Vila 7. Canteiro Central 4. Encravado 8. Fundos 11	Topografia 1. Plano 2. Active 3. Declive 4. Irregular 2	Benfeitorias 1. Sem 5. Cerca 2. Muro 3. Passeio 4. Muro/Passeio 11
Passeio p/ Pedestre 1 Sem Meio-Fio Com Meio-Fio 4 Sem Pavimentação 8 Com Pavimentação 10	Largura do Passeio	Ocupação do Lote 01. Sem 05. Ruínas 09. Agricultura 02. Em Construção 06. Edificado 10. Oficina/Galpão 03. Cofist. Paralizada 07. Estacion. 04. Depósito Mat. 08. Lazer 1	Árvore no Passeio 1. Sim 2. Não 2


MEDIDAS DO IMÓVEL

Testada Principal 8,0	Profundidade 24,0	Área do lote 192,0	Nº de Frentes		
Área Privativa	Área Comum	Área Total Edificada	Nº Pavimentos	Nº Unidades	Afast. Frontal

INFORMAÇÕES SOBRE A EDIFICAÇÃO / UNIDADE

Tipo de Edificação		Situação		Tipo		Atributos Especiais							
01. Resid. Horizontal	05. Comércio Hor.	09. Hospital	1. Recuada/Isolada	1. Isolados	1. Jardim	16. Elevador							
02. Resid. Hor. c/ Comérc.	06. Comércio Vert.	10. Religioso	2. Alinhada	2. Conj. 1 Lado	2. Piscina								
03. Resid. Vertical	07. Industrial	11. Outros	3. Avançada	3. Conj. 2 Lados	4. Quadra								
04. Resid. Vert. c/ Comérc.	08. Escola		4. Fundos		8. Sauna		0						
Acab. Externo		Sanitários		Abast. d'Água		Reserv. d'Água		Estrutura					
1. Sem	5. Azulejo/Cerâm.	1. Sem	1. Sem	5. Chafariz	1. Sem	1. Concreto	5. Taipa						
2. Calçamento	6. Concreto Aparente	2. Fossa/Sumid.	2. Poço		2. Elevado	2. Alvenaria	6. Outros						
3. Pint. Latex	7. Revest. Luxo	3. Rede de Esg.	3. Rede		3. Enterrado	3. Madeira							
4. Pint. Óleo	8. Revest. Especial	4. Est. Trat.	4. Rede/Poço		4. Elev./Enterr.	4. Metálico							
Cobertura		Classificação Arquitetônica											
1. Palha	5. Metálica	01. Barraco	05. Apart. Fundos	09. Loja	13. Galpão Abert.	17. Arquit. Especial							
2. Cerâmica	6. Especial	02. Casa	06. Apart. Cobert.	10. Galeria(Lojas)	14. Galpão Ind.	18. Outros							
3. Amianto	7. Fibra-Vid.	03. Apart. Frente	07. Sala	11. Sobrelojas	15. Estacionamento								
4. Laje		04. Apart. Lateral	08. Conj. Salas	12. Galpão	16. Subsolo								
Acab. Interno		Inst. Elétrica		Inst. Sanitária		Utilização							
1. Sem	5. Concreto Aparente	1. Sem	5. Apar. Luxo	1. Sem		1. Próprio	5. Invadido						
2. Calçad.	6. Azulejo/Cerâmica	2. Embut.		2. Interna		2. Alugado							
3. Pint. Latex	7. Revest. Luxo	3. Semi-Embutida		3. Externa		3. Cedido							
4. Pint. Óleo	8. Revest. Especial	4. Apar. Simpl.		4. Especial		4. Desocupado							
Piso		Forro		Esquadrias		Conservação		Nº Sala		Nº Quarto		Nº WC	
01. Sem	06. Sintético	1. Sem	6. Especial	1. Sem	6. Especial	1. Boa							
02. Tijolo	07. Industrial	2. Madeira		2. Madeira		2. Regular							
03. Cimento	08. Mármore	3. Gesso		3. Ferro		3. Má							
04. Cerâmica	09. Granito	4. Laje		4. Alumínio									
05. Madeira	10. Especial	5. PVC		5. Mista									
									Nº Cozinh.		Pontos d' Água		

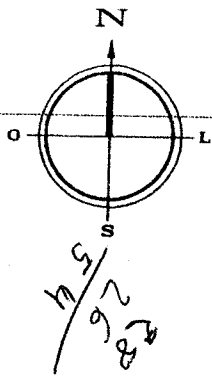
CROQUIS



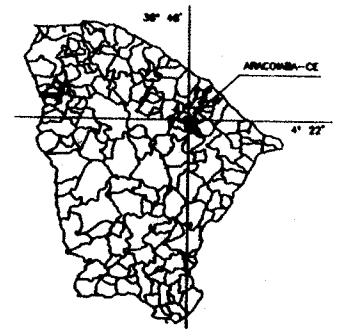
ANOTAÇÕES

AL-192.0

OPERADOR
DATA

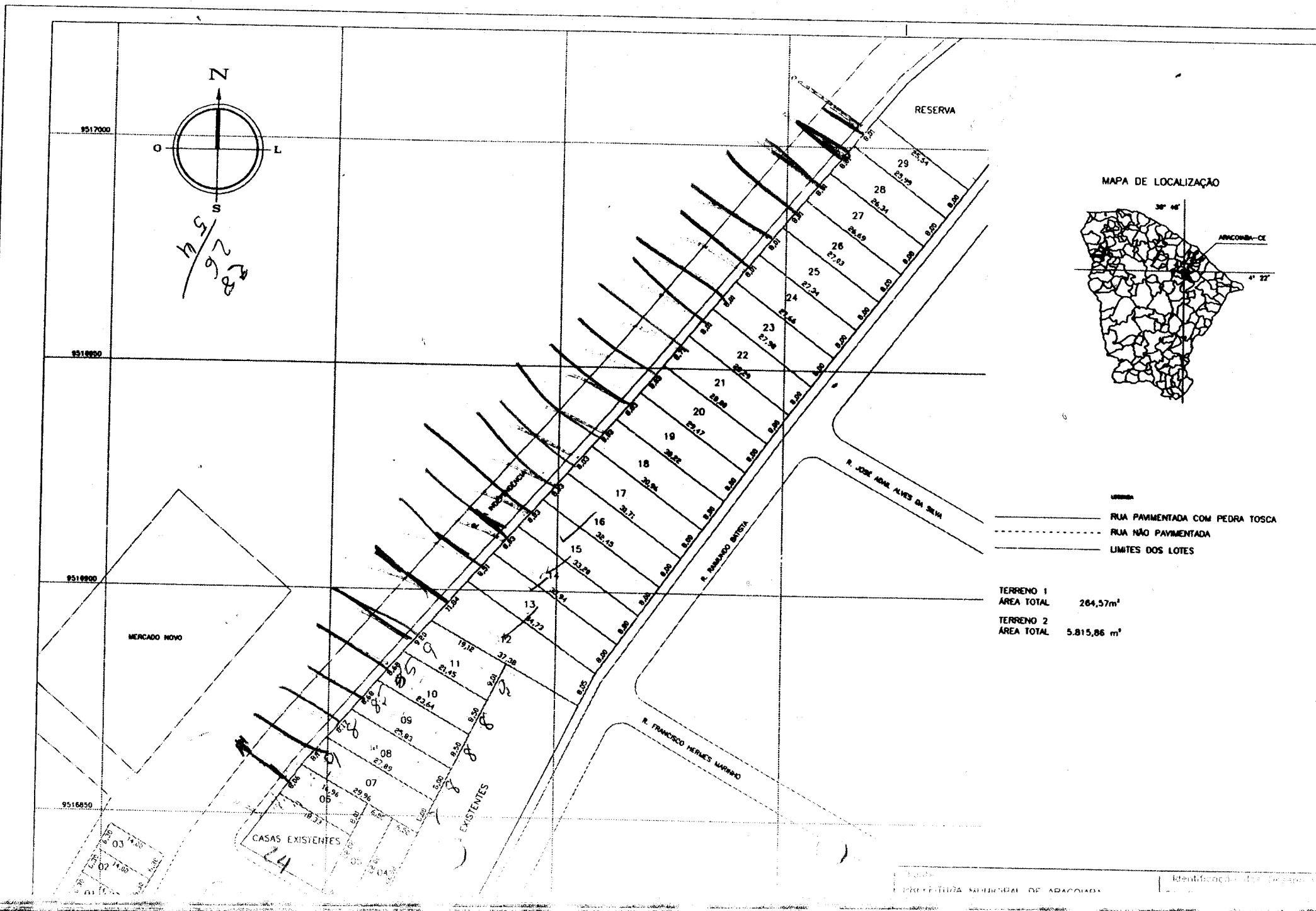


MAPA DE LOCALIZAÇÃO



- RUA PAVIMENTADA COM PEDRA TOSCA
- - - RUA NÃO PAVIMENTADA
- LIMITES DOS LOTES

TERRENO 1
 ÁREA TOTAL 264,57m²
 TERRENO 2
 ÁREA TOTAL 5.815,86 m²



COO. L. 652 / COO S. 803 / LOG-AV. COM. EUGENIO DE C. SILVA

981-1886

COO. L. 603 / COO. S. 812 / LOG - AV. DA INDEPENDENCIA

COO. L. 686 / COO. S. 800 / LOG - AV. DA INDEPENDENCIA

6	6.3	6.3	10.01	7.0	1	11	0.7	336	6.3	0.7
12	6.3	6.3	0.5	2	2	11	331	6.3	6.3	1.0
19	6.3	6.3	0.9	3	3	11	325	6.3	6.3	1.0
25	6.0	6.0	1.3	4	4	11	319	6.0	6.0	1.0
30	5.0	5.0	1.7	5	5	11	313	5.0	5.0	1.0
35	5.0	5.0	2.1	6	6	11	308	5.0	5.0	1.0
40	5.0	5.0	2.5	7	7	11	303	5.0	5.0	1.0
50	5.0	5.0	2.9	8	8	11	298	5.0	5.0	1.0
58	0.8	0.8	3.3	9	9	11	288	0.8	0.8	1.0
73	0.5	0.5	3.7	10	10	11	280	0.5	0.5	1.0
80	0.4	0.4	4.1	11	11	11	265	0.4	0.4	1.0
86	0.6	0.6	4.5	12	12	11	258	0.6	0.6	1.0
91	0.5	0.5	4.9	13	13	11	252	0.5	0.5	1.0
97	0.6	0.6	5.1	14	14	11	247	0.6	0.6	1.0
108	0.11	0.11	5.2	15	15	11	241	0.11	0.11	1.0
113	0.5	0.5	6.1	16	16	11	230	0.5	0.5	1.0
120	0.5	0.5	6.5	17	17	11	225	0.5	0.5	1.0
125	0.8	0.8	6.9	18	18	11	218	0.8	0.8	1.0
135	1.0	1.0	7.3	19	19	11	212	1.0	1.0	1.0
141	0.9	0.9	7.7	20	20	11	203	0.9	0.9	1.0
147	0.9	0.9	8.1	21	21	11	197	0.9	0.9	1.0
152	0.9	0.9	8.5	22	22	11	191	0.9	0.9	1.0
155	0.9	0.9	8.9	23	23	11	186	0.9	0.9	1.0

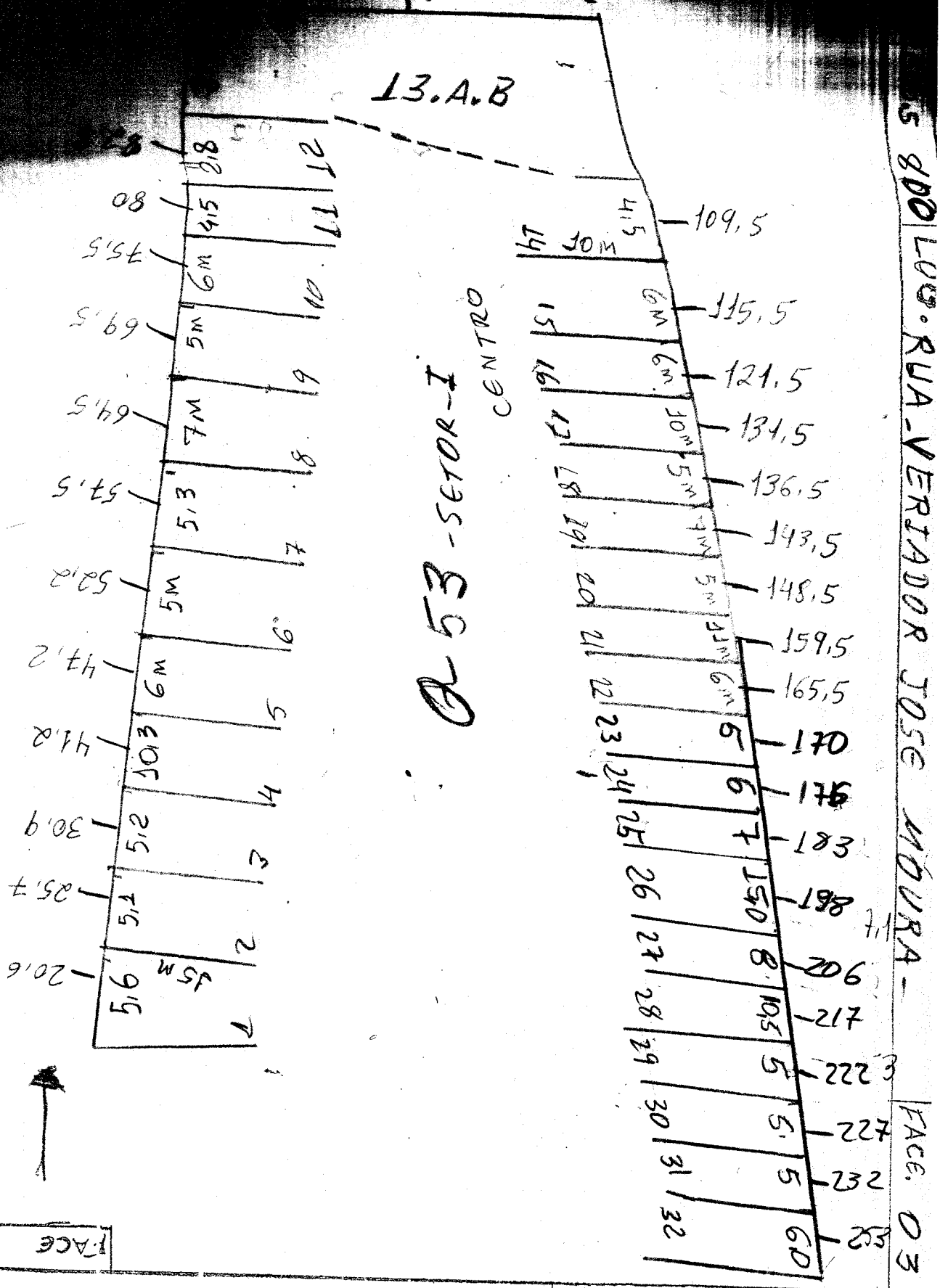
SECTOR I 2-53

PM. A

10.0
PTAN
24

500 L. 603 COD. S. 812 LOG. AV. DA INDEPENDENCIA

500 L. 653 COD. S. LOG. AV. SENID C. SILVA
 FACE D2



500 L. 603 COD. S. 812 LOG. AV. DA INDEPENDENCIA

500 L. 653 COD. S. LOG. AV. SENID C. SILVA
 FACE D2

500 L. 603 COD. S. 812 LOG. AV. DA INDEPENDENCIA

COD. L. 653 COD. S. 800 LOG. RUA - PORTFOLIO PAIXAO DE OLIVEIRA FACE. 01

FACE.

INICIO -

20	1000	20	24	8	302
36	15	25	25	8	294
43	7	26	26	8	296
50	7	27	27	8	278
57	7	28	28	8	270
64	7	29	29	8	262
		30	30	8	254
		31	31	8	246
		32	32	8	238
		33	33	8	230
		34	34	8	222
		35	35	8	214
		36	36	8	206
		37	37	8	198
		38	38	8	190
		39	39	8	182
		40	40	8	174
		41	41	8	166
		42	42	8	158
		43	43	8	150
		44	44	8	142
		45	45	8	134
		46	46	8	126
		47	47	8	118
		48	48	8	110
		49	49	8	102
		50	50	8	94
		51	51	8	86
		52	52	8	78
		53	53	8	70
		54	54	8	62
		55	55	8	54
		56	56	8	46
		57	57	8	38
		58	58	8	30
		59	59	8	22
		60	60	8	14
		61	61	8	6
		62	62	8	-2
		63	63	8	-10
		64	64	8	-18
		65	65	8	-26
		66	66	8	-34
		67	67	8	-42
		68	68	8	-50
		69	69	8	-58
		70	70	8	-66
		71	71	8	-74
		72	72	8	-82
		73	73	8	-90
		74	74	8	-98
		75	75	8	-106
		76	76	8	-114
		77	77	8	-122
		78	78	8	-130
		79	79	8	-138
		80	80	8	-146
		81	81	8	-154
		82	82	8	-162
		83	83	8	-170
		84	84	8	-178
		85	85	8	-186
		86	86	8	-194
		87	87	8	-202
		88	88	8	-210
		89	89	8	-218
		90	90	8	-226
		91	91	8	-234
		92	92	8	-242
		93	93	8	-250
		94	94	8	-258
		95	95	8	-266
		96	96	8	-274
		97	97	8	-282
		98	98	8	-290
		99	99	8	-298
		100	100	8	-306

RESERVA

COD. L. 603 COD. S. 800 LOG. AV. DA INDEPENDENCIA

FACE 02

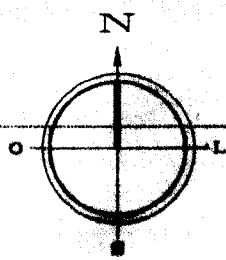
COD. L. 653 COD. S. 800 LOG. RUA - MARIA AUGUSTA COSTA

FACE. D S Q
1 1 51

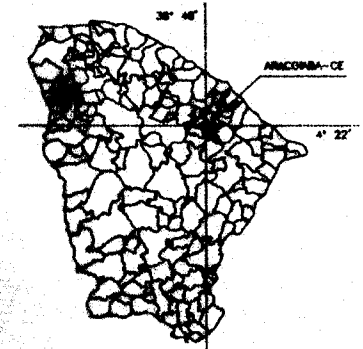
COD. L

COD. S

LOG



MAPA DE LOCALIZAÇÃO

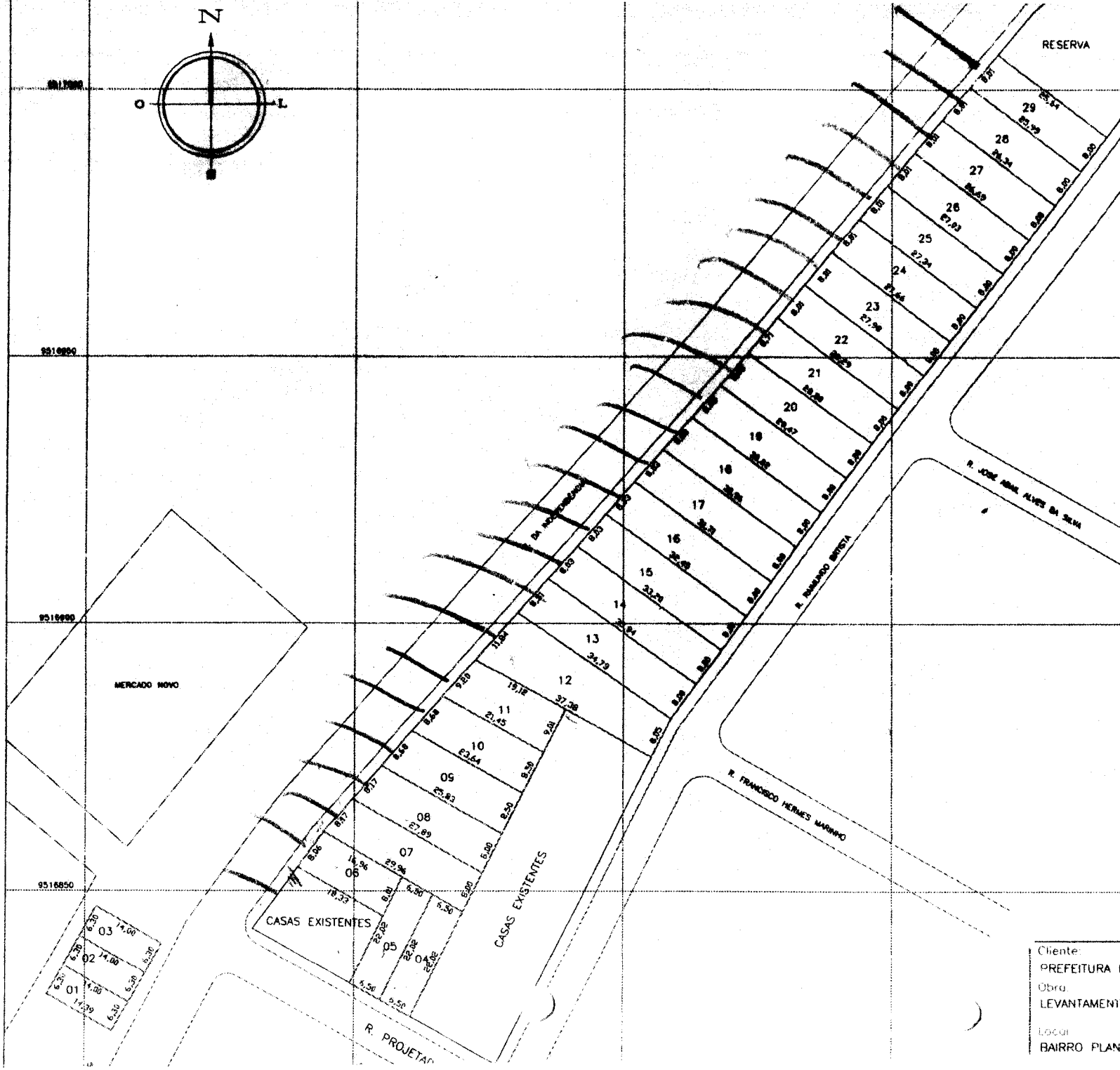


- RUA PAVIMENTADA COM PEDRA TOSCA
 - - - - - RUA NÃO PAVIMENTADA
 ——— LIMITE DOS LOTES

TERRENO 1
 ÁREA TOTAL 284,57m²
 TERRENO 2
 ÁREA TOTAL 8.818,84 m²

Cliente:
 PREFEITURA MUNICIPAL DE ARACOIABA
 Obra:
 LEVANTAMENTO PLANIMÉTRICO DE UM TERRENO
 Local:
 BAIRRO PLANALTO-ARACOIABA

Identificação dos Desenho
 01. Planta de Situação
 02. Planta do Loteamento





PREFEITURA MUNICIPAL DE ARACOIABA
SECRETARIA DE FINANÇAS
BOLETIM DE CADASTRO DE IMÓVEIS - BCI

44

IDENTIFICAÇÃO DO IMÓVEL

Comando 1. Inclusão 3. Exclusão 2. Alteração	Inscrição Cartográfica					Inscrição	Inscrição Anterior
	Distrito	Setor	Quadra	Lote	Unidade		
	1	1	53	325		9053077	

LOCALIZAÇÃO DO IMÓVEL

Cód. Logradouro	Cód. Seção	Logradouro				
686	800	RUA - VEREADOR JOSÉ MOURA				
Número	Complemento	Bairro	Referência de loteamento			Nome do Loteamento
			Nº Loteamento	Quadra	Lote	
33		CENTRO		53	325	

IDENTIFICAÇÃO DO PROPRIETÁRIO/ENDEREÇO PARA CORRESPONDÊNCIA

Nome do proprietário				Documento	
P. M. A.					
Endereço				Fone	
AV - DA INDEPENDENCIA					
Bairro	CEP	Cidade	UF		
CENTRO	62.750.000	ARACOIABA	CE		

INFORMAÇÕES SOBRE O IMÓVEL

Insc. Cadastre	Natureza 1. Territorial 2. Predial 3. Favela	Setor Censit.	Patrimônio				Imune/Isento			Posição Patrim.	
Insc. Constr			1. Particular	5. Religioso	01. Não		1. Própria				
			2. Municipal	6. Partido Político	02. Imune		2. Posse				
			3. Estadual	7. Sociedade Civil	03. Isento		3. Invasão				
			4. Federal	8. Sindicato							

INFORMAÇÕES SOBRE O TERRENO

Adequação p/ Ocupação			Situação do Lote				Topografia		Benfeitorias	
1. Firme	5. Mangue	9. Outros	1. Normal	5. Quadra	1. Plano		1. Sem		5. Cerca	
2. Inundável	6. Rochoso		2. Esquina	6. Gleba	2. Aclive		2. Muro			
3. Alagado	7. Dunas		3. Vila	7. Canteiro Central	3. Declive		3. Passeio			
4. Encosta	8. Sujeito à Mare	1	4. Encravado	8. Fundos	4. Irregular		4. Muro/Passeio		1	
Passeio p/ Pedestre			Largura do Passeio		Ocupação do Lote				Árvore no Passeio	
1. Sem Meio-Fio					01. Sem	05. Ruínas	09. Agricultura		1. Sim	
2. Com Meio-Fio					02. Em Construção	06. Edificado	10. Oficina/Galpão		2. Não	
4. Sem Pavimentação					03. Const. Paralizada	07. Estacion.				
8. Com Pavimentação	5				04. Depósito Mat.	08. Lazer			12	

MEDIDAS DO IMÓVEL

Fronteiriça Principal	Profundidade	Área do lote	Nº de Frentes		
6,3	14,0	88,0			
Área Privativa	Área Comum	Área Total Edificada	Nº Pavimentos	Nº Unidades	Afast. Frontal



PREFEITURA MUNICIPAL DE ARACOIABA
SECRETARIA DE FINANÇAS
BOLETIM DE CADASTRO DE IMÓVEIS - BCI

IDENTIFICAÇÃO DO IMÓVEL

Comando	Inscrição Cartográfica	Inscrição	Inscrição Anterior
1. Inclusão 3. Exclusão 2. Alteração	Distrito Setor Quadra Lote Unidade 1 1 53 331	905308-5	

45

LOCALIZAÇÃO DO IMÓVEL

Cód. Logradouro	Cód. Seção	Logradouro		
686	800	RUA - VERGADOR JOSE MOURA		
Número	Complemento	Bairro	Referência de loteamento	Nome do Loteamento
31		CENTRO	Nº Loteamento Quadra Lote 53 331	

IDENTIFICAÇÃO DO PROPRIETÁRIO/ENDEREÇO PARA CORRESPONDÊNCIA

Nome do proprietário	Documento		
P. M. A			
Endereço	Fone		
AV. DA INDEPENDENCIA			
Bairro	CEP	Cidade	UF
CENTRO		ARACOIABA	CE

INFORMAÇÕES SOBRE O IMÓVEL

Insc. Cagece	Natureza	Setor Censit.	Patrimônio	Imune/Isento	Posição Patrim.
	1. Territorial 2. Predial 3. Favela		1. Particular 5. Religioso 2. Municipal 6. Partido Político 3. Estadual 7. Sociedade Civil 4. Federal 8. Sindicato	01. Não 02. Imune 03. Isento	1. Própria 2. Posse 3. Invasão

INFORMAÇÕES SOBRE O TERRENO

Adequação p/ Ocupação	Situação do Lote	Topografia	Benfeitorias
1. Firme 5. Mangue 9. Outros 2. Inundável 3. Rochoso 3. Alagad. 7. Dunas 4. Encosta 6. Sujeito à Mare	1. Normal 5. Quadra 2. Esquina 6. Gleba 3. Vila 7. Canteiro Central 4. Encravado 8. Fundos	1. Plano 2. Aclive 3. Declive 4. Irregular	1. Sem 5. Cerca 2. Muro 3. Passeio 4. Muro/Passeio
Passeio p/ Pedestre	Largura do Passeio	Ocupação do Lote	Árvore no Passeio
1. Sem Meio-Fio 2. Com Meio-Fio 4. Sem Pavimentação 8. Com Pavimentação	5	01. Sem 05. Ruínas 09. Agricultura 02. Em Construção 06. Edificado 10. Oficina/Galpão 03. Const. Paralizada 07. Estacion. 04. Depósito Mat. 08. Lazer	1. Sim 2. Não

MEDIDAS DO IMÓVEL

Testada Principal	Profundidade	Área do lote	Nº de Frentes		
6,3	14,0	88,0			
Área Privativa	Área Comum	Área Total Edificada	Nº Pavimentos	Nº Unidades	Afast. Frontal



PREFEITURA MUNICIPAL DE ARACOIABA
SECRETARIA DE FINANÇAS
BOLETIM DE CADASTRO DE IMÓVEIS - BCI

IDENTIFICAÇÃO DO IMÓVEL

Comando 1. Inclusão 3. Exclusão 2. Alteração	Inscrição Cartográfica Distrito Setor Quadra Lote Unidade 1 1 53 338	Inscrição 9053093	Inscrição Anterior
--	--	----------------------	--------------------

46.

LOCALIZAÇÃO DO IMÓVEL

Cód. Logradouro 686	Cód. Seção 800	Logradouro RUA - VEREADOR JOSE MOURA		
Número 29	Complemento	Bairro CENTRO	Referência de loteamento Nº Loteamento Quadra Lote 53 338	Nome do Loteamento

IDENTIFICAÇÃO DO PROPRIETÁRIO/ENDEREÇO PARA CORRESPONDÊNCIA

Nome do proprietário P. M. A.	Documento		
Endereço AV DA INDEPENDENCIA	Fone		
Bairro CENTRO	CEP 1	Cidade	UF

INFORMAÇÕES SOBRE O IMÓVEL

Insc. Cagece	Natureza 1. Territorial 2. Predial 3. Favela 1	Setor Censit.	Patrimônio 1. Particular 5. Religioso 2. Municipal 6. Partido Político 3. Estadual 7. Sociedade Civil 4. Federal 8. Sindicato 1	Imune/Isento 01. Não 02. Imune 03. Isento 1	Posição Patrim. 1. Própria 2. Posse 3. Invasão 1
--------------	--	---------------	--	---	--

INFORMAÇÕES SOBRE O TERRENO

Adequação p/ Ocupação 1. Firme 5. Mangue 9. Outros 2. Inundável 6. Rochoso 3. Alagado 7. Dunas 4. Encosta 8. Sujeito à Mare 1	Situação do Lote 1. Normal 5. Quadra 2. Esquina 6. Gleba 3. Vila 7. Canteiro Central 4. Encravado 8. Fundos 2	Topografia 1. Pleno 2. Activo 3. Declive 4. Irregular 1	Benfeitorias 1. Sem 5. Cerca 2. Muro 3. Passeio 4. Muro/Passeio 1
Passeio p/ Pedestre 1. Sem Meio-Fio 2. Com Meio-Fio 4. Sem Pavimentação 5. Com Pavimentação 5	Largura do Passeio	Ocupação do Lote 01. Sem 05. Ruínas 09. Agricultura 02. Em Construção 06. Edificado 10. Oficina/Galpão 03. Const. Paralizada 07. Estacion 04. Depósito Mat. 08. Lazer 1	Árvore no Passeio 1. Sim 2. Não 2

MEDIDAS DO IMÓVEL

Testada Principal 6.3	Profundidade 14.0	Área do lote 88.0	Nº de Frentes		
Área Privativa	Área Comum	Área Total Edificada	Nº Pavimentos	Nº Unidades	Afast. Frontal



ESTADO DO CEARÁ
TRIBUNAL DE CONTAS DOS MUNICÍPIOS
GABINETE DA PRESIDÊNCIA

C/AR

Ofício Circular nº. 43/2015 – PRESI

Fortaleza, 26 de outubro de 2015.

A Sua Excelência o(a) Senhor(a)
Prefeito (a) Municipal

Assunto: Procedimentos e Ações de Orientação e Controle da Transparência na Administração Pública Municipal

Excelentíssimo(a) Senhor(a)

O Presidente do Tribunal de Contas dos Municípios do Estado do Ceará, fundamentado nas competências constitucionais e legais atribuídas nos termos do art. 1º, incisos II e XV, bem como art. 4º, da Lei nº 12.160/93 - Lei Orgânica desta Corte, com o objetivo de reforçar e estimular a cultura da transparência e acesso à informação pública, em observância aos artigos 48 e 48-A da Lei Complementar nº 101/00, incluídos pela Lei Complementar nº 131/09, comunica que:

Considerando o papel fundamental deste Tribunal na efetivação da transparência e do direito de acesso à informação pública, com ênfase e prioridade na orientação aos jurisdicionados e no controle externo dos atos de gestão;

Considerando o disposto na Lei de Responsabilidade Fiscal, bem como as determinações contidas no Decreto Federal nº 7.185/2010 e disposições do art. 8º da Lei nº 12.527/2011;

Considerando a necessidade de aprimorar a metodologia de acompanhamento dos sítios eletrônicos e portais da transparência disponibilizados pelas Prefeituras e Câmara Municipais;

Considerando que o cumprimento à legislação citada é essencial para o recebimento de transferências voluntárias;

Considerando ainda a necessidade de implementação da Lei Complementar nº 131/2009 e seus normativos correlatos nos respectivos portais da transparência, os Chefes dos Poderes Executivos deverão observar os requisitos obrigatórios que serão objeto de verificação

Av. General Afonso Albuquerque Lima, 130 – Cambéa – CEP 60.822-325 – Fortaleza-CE
Telefone: 85.3218.1142 FAX: 85.3218.1212
www.tcm.ce.gov.br



ESTADO DO CEARÁ
TRIBUNAL DE CONTAS DOS MUNICÍPIOS
GABINETE DA PRESIDÊNCIA

por parte deste Tribunal de Contas a partir do mês de janeiro de 2016, os quais se encontram indicados no documento em anexo.

Em tempo, informa-se: para efeito de esclarecimento quanto ao significado do termo tempo real, traz-se o conceito do Decreto nº 7.185, de 27 de maio de 2010, art. 2º § 2º, II: liberação em tempo real: a disponibilização das informações, em meio eletrônico que possibilite amplo acesso público, até o primeiro dia útil subsequente à data do registro contábil no respectivo SISTEMA, sem prejuízo do desempenho e da preservação das rotinas de segurança operacional necessários ao seu pleno funcionamento.

Ressalta-se que todas as Leis, Decretos e Resoluções mencionados neste Ofício podem ser acessados no site deste Tribunal no endereço: http://www.tcm.ce.gov.br/site/legislacao/legislacao_geral

Do exposto, nos termos do Art. 1º, inciso XV, da Lei nº 12.160/93, é concedido o prazo de 60 (sessenta) dias corridos, contados a partir da publicação deste expediente no Diário Oficial Eletrônico do TCM/CE, para que Vossa Excelência regularize impropriedades que possam existir no Portal da Transparência do Município.

Atenciosamente,

Conselheiro Francisco de Paula Rocha Aguiar

Presidente



ESTADO DO CEARÁ
TRIBUNAL DE CONTAS DOS MUNICÍPIOS
GABINETE DA PRESIDÊNCIA

ANEXO

SOBRE O SÍTILO ELETRÔNICO

ASSUNTO	ORIENTAÇÃO	REFERÊNCIA	CUMPRIMENTO
Nome do domínio do site institucional	O site institucional deve seguir o domínio padrão "município.ce.gov.br".	Resolução CGI.br/RES/2008/008/P	Obrigatório
Link para acesso ao portal da transparência do município	Divulgação de informações em local de fácil acesso: O link da transparência deverá estar disponível no site institucional do município, ou "linkado" a este site.	Art. 8º caput da Lei nº 12.527/2011	Obrigatório

SOBRE O CONTEÚDO

DETALHAMENTO DAS DESPESAS

ASSUNTO	ORIENTAÇÃO	REFERÊNCIA	CUMPRIMENTO
Unidade gestora	Unidade orçamentária ou administrativa que realiza atos de gestão orçamentária, financeira ou patrimonial, cujo titular, em consequência, está sujeito à tomada de contas anual.	Decreto nº 7.185/2010 (Art. 2º §2º Inc. IV)	Obrigatório
Data da despesa	A informação deve possibilitar o acompanhamento da publicação das despesas em tempo real. Obs: Nas datas em que não houver movimento informar "Sem Movimento".	Decreto nº 7.185/2010 (Art. 2º §2º Inc. II)	Obrigatório
Número e valor do empenho, número da Nota Fiscal, descrição dos produtos/serviços, data da liquidação, pagamento e número da conta bancária.	A informação deve possibilitar o acompanhamento das diversas fases da despesa, apresentando detalhes sobre os produtos e serviços adquiridos.	Decreto nº 7.185/2010 (Art. 7º Inc. I alínea a)	Obrigatório
Número de processo da execução	Quando houver o processo, deve-se publicar essa informação.	Decreto nº 7.185/2010 (Art. 7º Inc. I alínea b)	Obrigatório



ESTADO DO CEARÁ
TRIBUNAL DE CONTAS DOS MUNICÍPIOS
GABINETE DA PRESIDÊNCIA

Classificação orçamentária	A classificação orçamentária deve especificar a unidade orçamentária, função, subfunção, natureza da despesa e a fonte dos recursos que financiaram o gasto	Decreto nº 7.185/2010 (Art. 7º Inc. I alínea c)	Obrigatório
Identificação da pessoa física ou jurídica beneficiária do pagamento	A identificação do beneficiário deve ocorrer inclusive nos desembolsos de operações, independentes da execução orçamentária. Recomenda-se, além do nome ou razão social, informar o CNPJ da pessoa jurídica integralmente e o CPF da pessoa física, ocultando os três primeiros dígitos e os dois últimos dígitos.	Decreto nº 7.185/2010 (Art. 7º Inc. I alínea d)	Obrigatório
Procedimento licitatório realizado	Divulgação do procedimento licitatório, bem como, quando for o caso, a sua dispensa ou inexigibilidade com o número do correspondente processo.	Decreto nº 7.185/2010 (Art. 7º Inc. I alínea e)	Obrigatório
Descrição do bem fornecido ou serviço prestado	Detalhamento do bem fornecido ou serviço prestado.	Decreto nº 7.185/2010 (Art. 7º Inc. I alínea f)	Obrigatório
Detalhamento de pessoal (nome do funcionário, vínculo, cargo, lotação, carga horária, remuneração e outras informações vinculadas)	É dever dos órgãos e entidades promover, independente de requerimento, a divulgação em seus sítios na Internet de informações de interesse coletivo ou geral por eles produzidas ou custodiadas.	Lei 12.527/2011 (Arts. 7º e 8º)	Obrigatório
Convênios: número do convênio, concedente, responsável concedente, conveniente, responsável conveniente, data da celebração, data da publicação, vigência, objeto, justificativa, situação do convênio,	É dever dos órgãos e entidades promover, independente de requerimento, a divulgação em seus sítios na Internet de informações de interesse coletivo ou geral por eles produzidas ou custodiadas.	Lei 12.527/2011 (Arts. 7º e 8º)	Obrigatório



ESTADO DO CEARÁ
TRIBUNAL DE CONTAS DOS MUNICÍPIOS
GABINETE DA PRESIDÊNCIA

valor da transferência, valor da contrapartida, valor pactuado e número da conta bancária			
Disponibilidade das informações no site	As informações devem estar disponíveis para consulta no site a partir da vigência da Lei n.º 12527/2011.	Lei nº 12.527/2011	Obrigatório
DETALHAMENTO DAS RECEITAS			
Data da posição	Possibilita acompanhar a publicação das receitas em tempo real. Obs: Nas datas em que não houver movimento informar "Sem Movimento".	Decreto nº 7.185/2010 (Art. 2º §2º Inc. II)	Obrigatório
Unidade Gestora	Unidade orçamentária ou administrativa que realiza atos de gestão orçamentária, financeira ou patrimonial, cujo titular, em consequência, está sujeito à tomada de contas anual.	Decreto nº 7.185/2010 (Art. 7º Inc. II caput)	Obrigatório
Natureza da Receita	A informação referente a natureza da receita orçamentária busca identificar a origem dos recursos segundo seu fato gerador.	Decreto nº 7.185/2010 (Art. 7º Inc. II caput)	Obrigatório
Valor da previsão	A informação referente o valor da previsão da receita, possibilita acompanhar o planejamento da receita, elaborado pelo município.	Decreto nº 7.185/2010 (Art. 7º Inc. II alínea a)	Obrigatório
Valor do lançamento	Quando houver a possibilidade, deve-se publicar essa informação.	Decreto nº 7.185/2010 (Art. 7º Inc. II alínea b)	Obrigatório
Valor da arrecadação	Indica o valor da arrecadação, inclusive referente a recursos extraordinários.	Decreto nº 7.185/2010 (Art. 7º Inc. II alínea c)	Obrigatório
Disponibilidade das informações no site	As informações devem estar disponíveis para consulta no site a partir da vigência da Lei n.º 12527/2011.	Lei nº 12.527/2011	Obrigatório
PROCEDIMENTOS LICITATÓRIOS /OUTRAS RECOMENDAÇÕES			



ESTADO DO CEARÁ
TRIBUNAL DE CONTAS DOS MUNICÍPIOS
GABINETE DA PRESIDÊNCIA

Informações concernentes a procedimentos licitatórios	Publicação que contenha todas as informações relativas a procedimentos licitatórios, incluindo os respectivos editais e resultados, bem como a todos os contratos celebrados.	Lei 12.527/2011 (Art. 8º §1º Inciso IV)	Obrigatório
Ferramenta de busca	O sítio deve conter ferramenta de pesquisa de conteúdo que permita o acesso à informação de forma objetiva, transparente, clara e em linguagem de fácil compreensão; Recomenda-se atentar para as boas práticas de indexação das páginas da internet.	Lei nº 12.527/2011 (Art. 8º, §3º, Inc. I)	Obrigatório
Prazos mínimos de disponibilização de informações no site.	As informações referentes ao Plano Plurianual, Lei de Diretrizes Orçamentárias, Leis Orçamentárias, Relatório de Gestão Fiscal, Relatório Resumido de Execução Orçamentária, devem estar disponíveis para consulta no site a partir da vigência da Lei n.º 12527/2011, e devem estar agrupadas de forma organizada e de fácil consulta.	Lei nº 12.527/2011	Obrigatório
Publicações dados dos Prefeitos/Presidentes de Câmara/Vereadores/Gestores	Publicar e manter atualizadas as informações acerca dos Prefeitos/Presidentes de Câmaras/Vereadores/Gestores (Secretários), do município.	Lei nº 12.527/2011	Obrigatório
Publicações referentes à Legislação Municipal.	Publicar e manter atualizadas a legislação Municipal, poderes Executivo e Legislativo.	Lei nº 12.527/2011	Obrigatório
Seção "Fale Conosco"	Recomenda-se informar e-mail e número de telefone para contatos.	Lei nº 12.527/2011 (Art. 8º, §3º, Inc. VII)	Obrigatório
Seção "Perguntas mais Frequentes"	O sítio deve ter uma seção de "Perguntas mais frequentes".	Lei nº 12.527/2011 (Art. 8º, §1º, Inc. VI)	Obrigatório
Acesso livre	Não pode haver exigências de cadastramento de usuários ou utilização de senhas para acesso. O acesso deve ser livre.	Decreto nº 7.185/2010 (Art. 2º, §2º, Inc. III)	Obrigatório



PREFEITURA MUNICIPAL DE ARACOIABA
SECRETARIA DE FINANÇAS
BOLETIM DE CADASTRO DE IMÓVEIS - BCI

8

IDENTIFICAÇÃO DO IMÓVEL

Comando 1 Inclusão 3. Exclusão Alteração	Inscrição Cartográfica Distrito Setor Quadra Lote Unidade I 7 51 123	Inscrição	Inscrição Anterior
--	--	-----------	--------------------

LOCALIZAÇÃO DO IMÓVEL

Cód. Logradouro 603	Cód. Seção 800	Logradouro AV-DA INDEPENDENCIA		
Número	Complemento	Bairro CENTRO	Referência de loteamento Nº Loteamento Quadra Lote 51 123	Nome do Loteamento

IDENTIFICAÇÃO DO PROPRIETÁRIO (INDICAR ENDEREÇO E RESPONSABILIDADE)

Nome do proprietário PREFEITURA MUNICIPAL DE ARACOIABA	Documento		
Endereço AV-DA INDEPENDENCIA	Fone		
Bairro CENTRO	CEP 62750000	Cidade ARACOIABA	UF CE

INFORMAÇÕES SOBRE O IMÓVEL

Insc. Cagece	Natureza 1. Territorial 2. Predial 3. Favela 1	Setor Censit.	Patrimônio 1. Particular 5. Religioso 2. Municipal 6. Partido Político 3. Estadual 7. Sociedade Civil 4. Federal 8. Sindicato 2	Imune/Isento 01. Não 02. Imune 03. Isento 1	Posição Patrim. 1. Própria 2. Posse 3. Invasão 1
Insc. Coelce					

INFORMAÇÕES SOBRE O TERRENO

Adequação p/ Ocupação 1. Firme 5. Mangue 9. Outros 2. Inundável 6. Rochoso 3. Alagado 7. Dunas 4. Encosta 8. Sujeito à Maré 1	Situação do Lote 1. Normal 5. Quadra 2. Esquina 6. Gleba 3. Vila 7. Canteiro Central 4. Encravado 8. Fundos 2	Topografia 1. Plano 2. Active 3. Declive 4. Irregular 2	Benfeitorias 1. Sem 5. Cerca 2. Muro 3. Passeio 4. Muro/Passeio 1
Passeio p/ Pedestre 1 Sem Meio-Fio. 2 Com Meio-Fio 4 Sem Pavimentação 8 Com Pavimentação 10	Largura do Passeio	Ocupação do Lote 01. Sem 05. Ruínas 09. Agricultura 02. Em Construção 06. Edificado 10. Oficina/Galpão 03. Const. Paralizada 07. Estacion. 04. Depósito Mat. 08. Lazer 1	Árvore no Passeio 1. Sim 2. Não 2

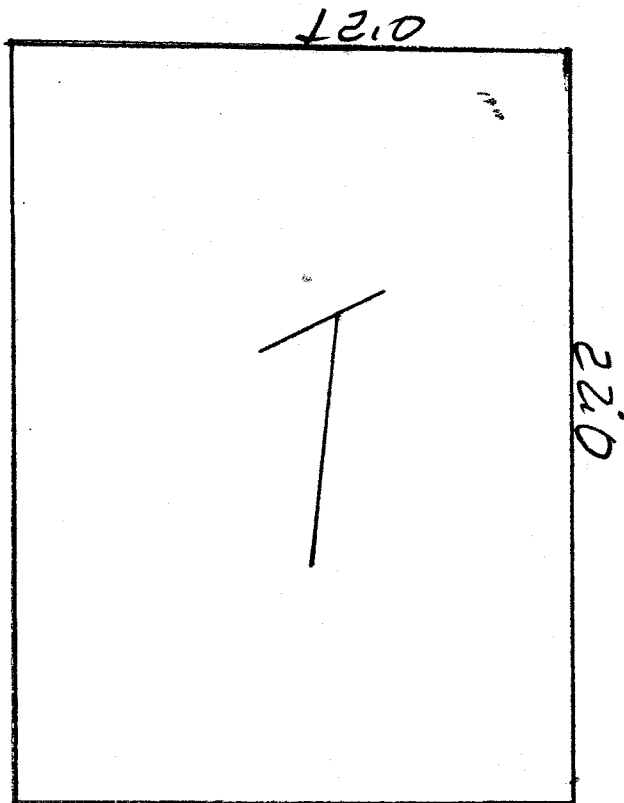
MEDIDAS DO IMÓVEL

Testada Principal 12,0	Profundidade 22	Área do lote 264	Nº de Frentes		
Área Privativa	Área Comum	Área Total Edificada	Nº Pavimentos	Nº Unidades	Afast. Frontal

INFORMAÇÕES SOBRE A EDIFICAÇÃO / UNIDADE

Tipo de Edificação		Situação		Tipo		Atributos Especiais				
01. Resid. Horizontal	05. Comércio Hor.	09. Hospital	1. Recuada/Isolada	1. Isolados	1. Jardim	16. Elevador				
02. Resid. Hor. c/ Comérc.	06. Comércio Vert.	10. Religioso	2. Alinhada	2. Conj. 1 Lado	2. Piscina					
03. Resid. Vertical	07. Industrial	11. Outros	3. Avançada	3. Conj. 2 Lados	4. Quadra					
04. Resid. Vert. c/ Comérc.	08. Escola		4. Fundos		8. Sauna		0			
Acab. Externo		Sanitários		Abast. d'Água		Reserv. d'Água		Estrutura		
1. Sem	5. Azulejo/Cerâm.	1. Sem	1. Sem	5. Chafariz	1. Sem	1. Concreto	5. Taipa			
2. Caliação	6. Concreto Aparente	2. Fossa/Sumid.	2. Poço		2. Elevado	2. Alvenaria	6. Outros			
3. Pint. Latex	7. Revest. Luxo	3. Rede de Esg.	3. Rede		3. Enterrado	3. Madeira				
4. Pint. Óleo	8. Revest. Especial	4. Est. Trat.	4. Rede/Poço		4. Elev./Enterr.	4. Metálico				
Cobertura		Classificação Arquitetônica								
1. Palha	5. Metálica	01. Barraco	05. Apart. Fundos	09. Loja	13. Galpão Abert.	17. Arquit. Especial				
2. Cerâmica	6. Especial	02. Casa	06. Apart. Cobert.	10. Galeria(Lojas)	14. Galpão Ind.	18. Outros				
3. Amianto	7. Fibra-Vid.	03. Apart. Frente	07. Sala	11. Sobrelojas	15. Estacionamento					
4. Laje		04. Apart. Lateral	08. Conj. Salas	12. Galpão	16. Subsolo					
Acab. Interno		Inst. Elétrica		Inst. Sanitária		Utilização				
1. Sem	5. Concreto Aparente	1. Sem	5. Apar. Luxo	1. Sem	1. Próprio	5. Invasido				
2. Caliação	6. Azulejo/Cerâmica	2. Embut.		2. Interna	2. Alugado					
3. Pint. Latex	7. Revest. Luxo	3. Semi-Embutida		3. Externa	3. Cedido					
4. Pint. Óleo	8. Revest. Especial	4. Apar. Simpl.		4. Especial	4. Desocupado					
Piso		Forro		Esquadrias		Conservação		Nº Sala	Nº Quarto	Nº WC
01. Sem	06. Sintético	1. Sem	6. Especial	1. Sem	6. Especial	1. Boa				
02. Tijolo	07. Industrial	2. Madeira		2. Madeira		2. Regular				
03. Cimento	08. Mármore	3. Gesso		3. Ferro		3. Má				
04. Cerâmica	09. Granito	4. Laje		4. Alumínio			Nº Cozinh.	Pontos d'Água		
05. Madeira	10. Especial	5. PVC		5. Mista						

CROQUIS



ANOTAÇÕES

AL-26 4,0

OPERADOR

DATA



PREFEITURA MUNICIPAL DE ARACOIABA
SECRETARIA DE FINANÇAS
BOLETIM DE CADASTRO DE IMÓVEIS - BCI

09

IDENTIFICAÇÃO DO IMÓVEL

Comando 1 Inclusão 3 Exclusão Alteração	Inscrição Cartográfica Distrito Setor Quadra Lote Unidade II II 51 131	Inscrição	Inscrição Anterior
---	--	-----------	--------------------

LOCALIZAÇÃO DO IMÓVEL

Cód. Logradouro 603	Cód. Seção 800	Logradouro AV-TIA INDEPENDENCIA		
Número	Complemento	Bairro CENTRO	Referência de loteamento Nº Loteamento Quadra Lote 51 131	Nome do Loteamento

IDENTIFICAÇÃO DO PROPRIETÁRIO/ENDEREÇO PARA CORRESPONDÊNCIA

Nome do proprietário PREFEITURA MUNICIPAL DE ARACOIABA	Documento		
Endereço AV DA INDEPENDENCIA	Fone		
Bairro CENTRO	CEP 6275000	Cidade ARACOIABA	UF CE

INFORMAÇÕES SOBRE O IMÓVEL

Insc. Cagece	Natureza 1. Territorial 2. Predial 3. Favela 1	Setor Censit.	Patrimônio 1. Particular 5. Religioso 2. Municipal 6. Partido Político 3. Estadual 7. Sociedade Civil 4. Federal 8. Sindicato 2	Imune/Isento 01. Não 02. Imune 03. Isento 1	Posição Patrim. 1. Própria 2. Posse 3. Invasão 1
Insc. Coelce					

INFORMAÇÕES SOBRE O TERRENO

Adequação p/ Ocupação 1. Firme 5. Mangue 9. Outros 2. Inundável 6. Rochoso 3. Alagado 7. Dunas 4. Encosta 8. Sujeito à Maré 1	Situação do Lote 1. Normal 5. Quadra 2. Esquina 6. Gleba 3. Vila 7. Canteiro Central 4. Encravado 8. Fundos 1	Topografia 1. Plano 2. Active 3. Declive 4. Irregular 2	Benfeitorias 1. Sem 5. Cerca 2. Muro 3. Passeio 4. Muro/Passeio 1
Passeio p/ Pedestre 1 Sem Meio-Fio 2 Com Meio-Fio 4 Sem Pavimentação 8 Com Pavimentação 10	Largura do Passeio	Ocupação do Lote 01. Sem 05. Ruínas 09. Agricultura 02. Em Construção 06. Edificado 10. Oficina/Galpão 03. Cnst. Paralizada 07. Estacion. 04. Depósito Mat. 08. Lazer 1	Árvore no Passeio 1. Sim 2. Não 2


MEDIDAS DO IMÓVEL

Testada Principal 8,0	Profundidade 16,0	Área do lote 128,0	Nº de Frentes		
Área Privativa	Área Comum	Área Total Edificada	Nº Pavimentos	Nº Unidades	Afast. Frontal

INFORMAÇÕES SOBRE A EDIFICAÇÃO / UNIDADE

Tipo de Edificação		Situação		Tipo		Atributos Especiais				
01. Resid. Horizontal	05. Comércio Hor.	09. Hospital	1. Recuada/Isolada	1. Isolados	1. Jardim	16. Elevador				
02. Resid. Hor. c/ Comérc.	06. Comércio Vert.	10. Religioso	2. Alinhada	2. Conj. 1 Lado	2. Piscina					
03. Resid. Vertical	07. Industrial	11. Outros	3. Avançada	3. Conj. 2 Lados	4. Quadra					
04. Resid. Vert. c/ Comérc.	08. Escola		4. Fundos		8. Sauna		0			
Acab. Externo		Sanitários		Abast. d'Água		Reserv. d'Água		Estrutura		
1. Sem	5. Azulejo/Cerâm.	1. Sem	1. Sem	5. Chafariz	1. Sem	1. Concreto	5. Taipa			
2. Calçamento	6. Concreto Aparente	2. Fossa/Sumid.	2. Poço		2. Elevado	2. Alvenaria	6. Outros			
3. Pint. Latex	7. Revest. Luxo	3. Rede de Esg.	3. Rede		3. Enterrado	3. Madeira				
4. Pint. Óleo	8. Revest. Especial	4. Est. Trat.	4. Rede/Poço		4. Elev./Enterr.	4. Metálico				
Cobertura		Classificação Arquitetônica								
1. Palha	5. Metálica	01. Barraco	05. Apart. Fundos	09. Loja	13. Galpão Abert.	17. Arquit. Especial				
2. Cerâmica	6. Especial	02. Casa	06. Apart. Cobert.	10. Galeria(Lojas)	14. Galpão Ind.	18. Outros				
3. Amianto	7. Fibra-Vid.	03. Apart. Frente	07. Sala	11. Sobrelojas	15. Estacionamento					
4. Laje		04. Apart. Lateral	08. Conj. Salas	12. Galpão	16. Subsolo					
Acab. Interno		Inst. Elétrica		Inst. Sanitária		Utilização				
1. Sem	5. Concreto Aparente	1. Sem	5. Apar. Luxo	1. Sem		1. Próprio	5. Invadido			
2. Calçamento	6. Azulejo/Cerâmica	2. Embut.		2. Interna		2. Alugado				
3. Pint. Latex	7. Revest. Luxo	3. Semi-Embutida		3. Externa		3. Cedido				
4. Pint. Óleo	8. Revest. Especial	4. Apar. Simpl.		4. Especial		4. Desocupado				
Piso		Forro		Esquadrias		Conservação		Nº Sala	Nº Quarto	Nº WC
01. Sem	06. Sintético	1. Sem	6. Especial	1. Sem	6. Especial	1. Boa				
02. Tijolo	07. Industrial	2. Madeira		2. Madeira		2. Regular				
03. Cimento	08. Mármore	3. Gesso		3. Ferro		3. Má				
04. Cerâmica	09. Granito	4. Laje		4. Alumínio			Nº Cozinh.	Pontos d'Água		
05. Madeira	10. Especial	5. PVC		5. Mista						

CROQUIS



ANOTAÇÕES

AL-328

OPERADOR

DATA



PREFEITURA MUNICIPAL DE ARACOIABA
SECRETARIA DE FINANÇAS
BOLETIM DE CADASTRO DE IMÓVEIS - BCI

10

IDENTIFICAÇÃO DO IMÓVEL

Comando 1 Inclusão 3. Exclusão Alteração	Inscrição Cartográfica Distrito Setor Quadra Lote Unidade I I 57 139	Inscrição	Inscrição Anterior
--	--	-----------	--------------------

LOCALIZAÇÃO DO IMÓVEL

Cód. Logradouro 603	Cód. Seção 800	Logradouro AV-DA INDEPENDENCIA		
Número	Complemento	Bairro CENTRO	Referência de loteamento Nº Loteamento Quadra Lote 57 139	Nome do Loteamento

IDENTIFICAÇÃO DO PROPRIETÁRIO/ENDEREÇO PARA CORRESPONDÊNCIA

Nome do proprietário PREFEITURA MUNICIPAL DE ARACOIABA	Documento		
Endereço AV-DA INDEPENDENCIA	Fone		
Bairro CENTRO	CEP 62730-000	Cidade ARACOIABA	UF CE

INFORMAÇÕES SOBRE O IMÓVEL

Insc. Cagece	Natureza 1. Territorial 2. Predial 3. Favela	Setor Censit.	Patrimônio 1. Particular 5. Religioso 2. Municipal 6. Partido Político 3. Estadual 7. Sociedade Civil 4. Federal 8. Sindicato 2	Imune/Isento 01. Não 02. Imune 03. Isento 1	Posição Patrim. 1. Própria 2. Posse 3. Invasão 1
Insc. Coelce					

INFORMAÇÕES SOBRE O TERRENO

Adequação p/ Ocupação 1. Firme 5. Mangue 9. Outros 2. Inundável 6. Rochoso 3. Alagado 7. Dunas 4. Encosta 8. Sujeito à Maré 1	Situação do Lote 1. Normal 5. Quadra 2. Esquina 6. Gleba 3. Vila 7. Canteiro Central 1 4. Encravado 8. Fundos 1	Topografia 1. Plano 2. Acive 3. Declive 4. Irregular 2	Benfeitorias 1. Sem 5. Cerca 2. Muro 3. Passeio 4. Muro/Passeio 1
Passeio p/ Pedestre 1. Sem Meio-Fio 2. Com Meio-Fio 4. Sem Pavimentação 8. Com Pavimentação 10	Largura do Passeio	Ocupação do Lote 01. Sem 05. Ruínas 09. Agricultura 02. Em Construção 06. Edificado 10. Oficina/Galpão 03. Const. Paralizada 07. Estacion. 04. Depósito Mat. 08. Lazer 1	Árvore no Passeio 1. Sim 2. Não 2


MEDIDAS DO IMÓVEL

Testada Principal 8,0	Profundidade 15,0	Área do lote 120	Nº de Frentes		
Área Privativa	Área Comum	Área Total Edificada	Nº Pavimentos	Nº Unidades	Afast. Frontal

INFORMAÇÕES SOBRE A EDIFICAÇÃO / UNIDADE

Tipo de Edificação 01. Resid. Horizontal 05. Comércio Hor. 09. Hospital 02. Resid. Hor. c/ Comérc. 06. Comércio Vert. 10. Religioso 03. Resid. Vertical 07. Industrial 11. Outros 04. Resid. Vert. c/ Comérc. 08. Escola			Situação 1. Recuada/Isolada 2. Alinhada 3. Avançada 4. Fundos		Tipo 1. Isolados 2. Conj. 1 Lado 3. Conj. 2 Lados		Atributos Especiais 1. Jardim 16. Elevador 2. Piscina 4. Quadra 8. Sauna 0														
Acab. Externo 1. Sem 5. Azulejo/Cerâm. 2. Calçamento 6. Concreto Aparente 3. Pint. Latex 7. Revest. Luxo 4. Pint. Óleo 8. Revest. Especial		Sanitários 1. Sem 2. Fossa/Sumid. 3. Rede de Esg. 4. Est. Trat.		Abast. d'Água 1. Sem 5. Chafariz 2. Poço 3. Rede 4. Rede/Poço		Reserv. d'Água 1. Sem 2. Elevado 3. Enterrado 4. Elev./Enterr.		Estrutura 1. Concreto 5. Taipa 2. Alvenaria 6. Outros 3. Madeira 4. Metálico													
Cobertura 1. Palha 5. Metálica 2. Cerâmica 6. Especial 3. Amianto 7. Fibra-Vid. 4. Laje		Classificação Arquitetônica 01. Barraco 05. Apart. Fundos 09. Loja 13. Galpão Abert. 17. Arquit. Especial 02. Casa 06. Apart. Cobert. 10. Galeria(Lojas) 14. Galpão Ind. 18. Outros 03. Apart. Frente 07. Sala 11. Sobrelojas 15. Estacionamento 04. Apart. Lateral 08. Conj. Salas 12. Galpão 16. Subsolo																			
Acab. Interno 1. Sem 5. Concreto Aparente 2. Calçamento 6. Azulejo/Cerâmica 3. Pint. Latex 7. Revest. Luxo 4. Pint. Óleo 8. Revest. Especial		Inst. Elétrica 1. Sem 5. Apar. Luxo 2. Embut. 3. Semi-Embutida 4. Apar. Simpl.		Inst. Sanitária 1. Sem 2. Interna 3. Externa 4. Especial		Utilização 1. Próprio 5. Invadido 2. Alugado 3. Cedido 4. Desocupado															
Piso 01. Sem 06. Sintético 02. Tijolo 07. Industrial 03. Cimento 08. Mármore 04. Cerâmica 09. Granito 05. Madeira 10. Especial		Forro 1. Sem 6. Especial 2. Madeira 3. Gesso 4. Laje 5. PVC		Esquadrias 1. Sem 6. Especial 2. Madeira 3. Ferro 4. Alumínio 5. Mista		Conservação 1. Boa 2. Regular 3. Má		<table border="1"> <tr> <td>Nº Sala</td> <td>Nº Quarto</td> <td>Nº WC</td> </tr> <tr> <td></td> <td></td> <td></td> </tr> <tr> <td colspan="2">Nº Cozinha.</td> <td>Pontos d' Água</td> </tr> <tr> <td colspan="2"></td> <td></td> </tr> </table>		Nº Sala	Nº Quarto	Nº WC				Nº Cozinha.		Pontos d' Água			
Nº Sala	Nº Quarto	Nº WC																			
Nº Cozinha.		Pontos d' Água																			

CROQUIS



NOTAÇÕES

AL=320

OPERADOR
DATA



PREFEITURA MUNICIPAL DE ARACOIABA
SECRETARIA DE FINANÇAS
BOLETIM DE CADASTRO DE IMÓVEIS - BCI

11

IDENTIFICAÇÃO DO IMÓVEL

Comando	Inscrição Cartográfica	Inscrição	Inscrição Anterior
1 Inclusão 3 Exclusão Alteração	Distrito Setor Quadra Lote Unidade I I 51 147		

LOCALIZAÇÃO DO IMÓVEL

Cód. Logradouro	Cód. Seção	Logradouro
603	800	AV-TIA INDEPENDENCIA
Número	Complemento	Bairro
		CENTRO
Referência de loteamento		Nome do Loteamento
Nº Loteamento	Quadra Lote	
	51 147	

IDENTIFICAÇÃO DO PROPRIETÁRIO/ENDEREÇO PARA CORRESPONDÊNCIA

Nome do proprietário	Documento		
PREFEITURA MUNICIPAL DE ARACOIABA			
Endereço	Fone		
AV- DA INDEPENDENCIA			
Bairro	CEP	Cidade	UF
CENTRO	62750000	ARACOIABA	CE

INFORMAÇÕES SOBRE O IMÓVEL

Insc. Cagece	Natureza	Setor Censit.	Patrimônio	Imune/Isento	Posição Patrim.
	1. Territorial 2. Predial 3. Favela		1. Particular 5. Religioso 2. Municipal 6. Partido Político 3. Estadual 7. Sociedade Civil 4. Federal 8. Sindicato	01. Não 02. Imune 03. Isento	1. Própria 2. Posse 3. Invasão
Insc. Coelce					
			2	1	1

INFORMAÇÕES SOBRE O TERRENO

Adequação p/ Ocupação	Situação do Lote	Topografia	Benfeitorias
1. Firme 5. Mangue 9. Outros 2. Inundável 6. Rochoso 3. Alagado 7. Dunas 4. Encosta 8. Sujeito à Maré	1. Normal 5. Quadra 2. Esquina 6. Gleba 3. Vila 7. Canteiro Central 4. Encravado 8. Fundos	1. Plano 2. Active 3. Declive 4. Irregular	1. Sem 5. Cerca 2. Muro 3. Passeio 4. Muro/Passeio
		2	1
Passeio p/ Pedestre	Largura do Passeio	Ocupação do Lote	Árvore no Passeio
1. Sem Meio-Fio 2. Com Meio-Fio 4. Sem Pavimentação 8. Com Pavimentação		01. Sem 05. Ruínas 09. Agricultura 02. Em Construção 06. Edificado 10. Oficina/Galpão 03. Const. Paralizada 07. Estacion. 04. Depósito Mat. 08. Lazer	1. Sim 2. Não
10		1	2


MEDIDAS DO IMÓVEL

Testada Principal	Profundidade	Área do lote	Nº de Frentes
8,0	27,0	216,0	
Área Privativa	Área Comum	Área Total Edificada	Nº Pavimentos
			Nº Unidades
			Afast. Frontal

INFORMAÇÕES SOBRE A EDIFICAÇÃO E UTILIDADE

Tipo de Edificação 01. Resid. Horizontal 05. Comércio Hor. 09. Hospital 02. Resid. Hor. c/ Comérc. 06. Comércio Vert. 10. Religioso 03. Resid. Vertical 07. Industrial 11. Outros 04. Resid. Vert. c/ Comérc. 08. Escola			Situação 1. Recuada/Isolada 2. Alinhada 3. Avançada 4. Fundos		Tipo 1. Isolados 2. Conj. 1 Lado 3. Conj. 2 Lados		Atributos Especiais 1. Jardim 16. Elevador 2. Piscina 4. Quadra 8. Sauna 0														
Acab. Externo 1. Sem 5. Azulejo/Cerâm. 2. Calçamento 6. Concreto Aparente 3. Pint. Latex 7. Revest. Luxo 4. Pint. Óleo 8. Revest. Especial		Sanitários 1. Sem 2. Fossa/Sumid. 3. Rede de Esg. 4. Est. Trat.		Abast. d'Água 1. Sem 5. Chafariz 2. Poço 3. Rede 4. Rede/Poço		Reserv. d'Água 1. Sem 2. Elevado 3. Enterrado 4. Elev./Enterr.		Estrutura 1. Concreto 5. Taipa 2. Alvenaria 6. Outros 3. Madeira 4. Metálico													
Cobertura 1. Palha 5. Metálica 2. Cerâmica 6. Especial 3. Amianto 7. Fibra-Vid. 4. Laje		Classificação Arquitetônica 01. Barraco 05. Apart. Fundos 09. Loja 13. Galpão Abert. 17. Arquit. Especial 02. Casa 06. Apart. Cobert. 10. Galeria(Lojas) 14. Galpão Ind. 18. Outros 03. Apart. Frente 07. Sala 11. Sobrelojas 15. Estacionamento 04. Apart. Lateral 08. Conj. Salas 12. Galpão 16. Subsolo																			
Acab. Interno 1. Sem 5. Concreto Aparente 2. Calçamento 6. Azulejo/Cerâmica 3. Pint. Latex 7. Revest. Luxo 4. Pint. Óleo 8. Revest. Especial		Inst. Elétrica 1. Sem 3. Apar. Luxo 2. Embut. 3. Semi-Embutida 4. Apar. Simpl.		Inst. Sanitária 1. Sem 2. Interna 3. Externa 4. Especial		Utilização 1. Próprio 5. Invadido 2. Alugado 3. Cedido 4. Desocupado															
Piso 01. Sem 06. Sintético 02. Tijolo 07. Industrial 03. Cimento 08. Mármore 04. Cerâmica 09. Granito 05. Madeira 10. Especial		Forro 1. Sem 6. Especial 2. Madeira 3. Gesso 4. Laje 5. PVC		Esquadrias 1. Sem 6. Especial 2. Madeira 3. Ferro 4. Alumínio 5. Mista		Conservação 1. Boa 2. Regular 3. Má		<table border="1"> <tr> <td>Nº Sala</td> <td>Nº Quarto</td> <td>Nº WC</td> </tr> <tr> <td></td> <td></td> <td></td> </tr> <tr> <td colspan="2">Nº Cozinh.</td> <td>Pontos d' Água</td> </tr> <tr> <td colspan="2"></td> <td></td> </tr> </table>		Nº Sala	Nº Quarto	Nº WC				Nº Cozinh.		Pontos d' Água			
Nº Sala	Nº Quarto	Nº WC																			
Nº Cozinh.		Pontos d' Água																			

CROQUIS



ANOTAÇÕES

AL=216

OPERADOR

DATA



PREFEITURA MUNICIPAL DE ARACOIABA
SECRETARIA DE FINANÇAS
BOLETIM DE CADASTRO DE IMÓVEIS - BCI

12

IDENTIFICAÇÃO DO IMÓVEL

Comando 1 Inclusão 3. Exclusão Alteração	Inscrição Cartográfica Distrito Setor Quadra Lote Unidade I I 51 155	Inscrição	Inscrição Anterior
--	--	-----------	--------------------

LOCALIZAÇÃO DO IMÓVEL

Cód. Logradouro 603	Cód. Seção 800	Logradouro AV. DA INDEPENDENCIA		
Número	Complemento	Bairro CENTRO	Referência de loteamento Nº Loteamento Quadra Lote 51 155	Nome do Loteamento

IDENTIFICAÇÃO DO PROPRIETÁRIO/ENDEREÇO PARA CORRESPONDENCIA

Nome do proprietário PREFEITURA MUNICIPAL DE ARACOIABA	Documento		
Endereço AV. DA INDEPENDENCIA	Fone		
Bairro CENTRO	CEP 6275000	Cidade ARACOIABA	UF CE

INFORMAÇÕES SOBRE O IMÓVEL

Insc. Cagece	Natureza 1. Territorial 2. Predial 3. Favela 1	Setor Censit.	Patrimônio 1. Particular 5. Religioso 2. Municipal 6. Partido Político 3. Estadual 7. Sociedade Civil 4. Federal 8. Sindicato 2	Imune/Isento 01. Não 02. Imune 03. Isento 1	Posição Patrim. 1. Própria 2. Posse 3. Invasão 1
Insc. Coelce					

INFORMAÇÕES SOBRE O TERRENO

Adequação p/ Ocupação 1. Firme 5. Mangue 9. Outros 2. Inundável 6. Rochoso 3. Alagado 7. Dunas 4. Encosta 8. Sujeito à Maré 1	Situação do Lote 1. Normal 5. Quadra 2. Esquina 6. Gleba 3. Vila 7. Canteiro Central 4. Encravado 8. Fundos 1	Topografia 1. Plano 2. Active 3. Declive 4. Irregular 2	Benfeitorias 1. Sem 5. Cerca 2. Muro 3. Passeio 4. Muro/Passeio 1
Passeio p/ Pedestre 1. Sem Meio-Fio 2. Com Meio-Fio 4. Sem Pavimentação 8. Com Pavimentação 10	Largura do Passeio	Ocupação do Lote 01. Sem 05. Ruínas 09. Agricultura 02. Em Construção 06. Edificado 10. Oficina/Galpão 03. Const. Paralizada 07. Estacion. 04. Depósito Mat. 08. Lazer 1	Árvore no Passeio 1. Sim 2. Não 2


MEDIDAS DO IMÓVEL

Testada Principal 8,0	Profundidade 25,0	Área do lote 200,0	Nº de Frentes		
Área Privativa	Área Comum	Área Total Edificada	Nº Pavimentos	Nº Unidades	Afast. Frontal

INFORMAÇÕES SOBRE A EDIFICAÇÃO / UNIDADE

Tipo de Edificação			Situação		Tipo		Atributos Especiais		
01. Resid. Horizontal	05. Comércio Hor.	09. Hospital	1. Recuada/Isolada		1. Isolados		1. Jardim	16. Elevador	
02. Resid. Hor. c/ Comérc.	06. Comércio Vert.	10. Religioso	2. Alinhada		2. Conj. 1 Lado		2. Piscina		
03. Resid. Vertical	07. Industrial	11. Outros	3. Avançada		3. Conj. 2 Lados		4. Quadra		
04. Resid. Vert. c/ Comérc.	08. Escola		4. Fundos				8. Sauna	0	
Acab. Externo			Sanitários		Abast. d'Água		Reserv. d'Água		
1. Sem	5. Azulejo/Cerâm.		1. Sem		1. Sem	5. Chafariz	1. Sem		
2. Caliação	6. Concreto aparente		2. Fossa/Sumid.		2. Poço		2. Elevado		
3. Pint. Latex	7. Revest. Luxo		3. Rede de Esg.		3. Rede		3. Enterrado		
4. Pint. Óleo	8. Revest. Especial		4. Est. Trat.		4. Rede/Poço		4. Elev./Enterr.		
Cobertura			Classificação Arquitetônica						
1. Palha	5. Metálica		01. Barraco	05. Apart. Fundos	09. Loja	13. Galpão Abert.	17. Arquit. Especial		
2. Cerâmica	6. Especial		02. Casa	06. Apart. Cobert.	10. Galeria(Lojas)	14. Galpão Ind.	18. Outros		
3. Amianto	7. Fibra-Vid.		03. Apart. Frente	07. Sala	11. Sobrelôjas	15. Estacionamento			
4. Laje			04. Apart. Lateral	08. Conj. Salas	12. Galpão	16. Subsolo			
Acab. Interno			Inst. Elétrica		Inst. Sanitária		Utilização		
1. Sem	5. Concreto aparente		1. Sem	5. Apar. Luxo	1. Sem		1. Próprio	5. Invadido	
2. Caliação	6. Azulejo/Cerâmica		2. Embut.		2. Interna		2. Alugado		
3. Pint. Latex	7. Revest. Luxo		3. Semi-Embutida		3. Externa		3. Cedido		
4. Pint. Óleo	8. Revest. Especial		4. Apar. Simpl.		4. Especial		4. Desocupado		
Piso			Forro		Esquadrias		Conservação		
01. Sem	06. Sintético		1. Sem	6. Especial	1. Sem	6. Especial	1. Boa		
02. Tijolo	07. Industrial		2. Madeira		2. Madeira		2. Regular		
03. Cimento	08. Mármore		3. Gesso		3. Ferro		3. Má		
04. Cerâmica	09. Granito		4. Laje		4. Alumínio				
05. Madeira	10. Especial		5. PVC		5. Mista				
							Nº Sala	Nº Quarto	Nº WC
							Nº Cozinh.	Pontos d'Água	

CROQUIS



ANOTAÇÕES

AL-200

OPERADOR

DATA



PREFEITURA MUNICIPAL DE ARACOIABA
SECRETARIA DE FINANÇAS
BOLETIM DE CADASTRO DE IMÓVEIS - BCI

13

IDENTIFICAÇÃO DO IMÓVEL

Comando 1 Inclusão 3 Exclusão Alteração	Inscrição Cartográfica Distrito Setor Quadra Lote Unidade II I 51 163	Inscrição	Inscrição Anterior
---	---	-----------	--------------------

LOCALIZAÇÃO DO IMÓVEL

Cód. Logradouro 603	Cód. Seção 8.000	Logradouro AV-TIA INDEPENDENCIA		
Número	Complemento	Bairro CENTRO	Referência de loteamento Nº Loteamento Quadra Lote 51 163	Nome do Loteamento

IDENTIFICAÇÃO DO PROPRIETÁRIO/ENDEREÇO PARA CORRESPONDÊNCIA

Nome do proprietário PREFEITURA MUNICIPAL DE ARACOIABA	Documento		
Endereço AV- DA INDEPENDENCIA	Fone		
Bairro CENTRO	CEP 62750000	Cidade ARACOIABA	UF CE

INFORMAÇÕES SOBRE O IMÓVEL

Insc. Cagece	Natureza 1. Territorial 2. Predial 3. Favela 1	Setor Censit.	Patrimônio 1. Particular 5. Religioso 2. Municipal 6. Partido Político 3. Estadual 7. Sociedade Civil 4. Federal 8. Sindicato 2	Imune/Isento 01. Não 02. Imune 03. Isento 1	Posição Patrim. 1. Própria 2. Posse 3. Invasão 1
Insc. Coelce					

INFORMAÇÕES SOBRE O TERRENO

Adequação p/ Ocupação 1. Firme 5. Mangue 9. Outros 2. Inundável 6. Rochoso 3. Alagado 7. Dunas 4. Encosta 8. Sujeito à Maré 1	Situação do Lote 1. Normal 5. Quadra 2. Esquina 6. Gleba 3. Vila 7. Canteiro Central 4. Encravado 8. Fundos 1	Topografia 1. Plano 2. Aclive 3. Declive 4. Irregular 2	Benfeitorias 1. Sem 5. Cerca 2. Muro 3. Passeio 4. Muro/Passeio 1
Passeio p/ Pedestre 1 Sem Meio-Fio 2 Com Meio-Fio 4 Sem Pavimentação 8 Com Pavimentação 10	Largura do Passeio	Ocupação do Lote 01. Sem 05. Ruínas 09. Agricultura 02. Em Construção 06. Edificado 10. Oficina/Galpão 03. Const. Paralizada 07. Estacion. 04. Depósito Mat. 08. Lazer 1	Árvore no Passeio 1. Sim 2. Não 2


MEDIDAS DO IMÓVEL

Testada Principal 9	Profundidade 23,0	Área do lote 184,0	Nº de Frentes		
Área Privativa	Área Comum	Área Total Edificada	Nº Pavimentos	Nº Unidades	Afast. Frontal

INFORMAÇÕES SOBRE A EDIFICAÇÃO / UNIDADE

Tipo de Edificação 01. Resid. Horizontal 05. Comércio Hor. 09. Hospital 02. Resid. Hor. c/ Comérc. 06. Comércio Vert. 10. Religioso 03. Resid. Vertical 07. Industrial 11. Outros 04. Resid. Vert. c/ Comérc. 08. Escola			Situação 1. Recuada/Isolada 2. Alinhada 3. Avançada 4. Fundos	Tipo 1. Isolados 2. Conj. 1 Lado 3. Conj. 2 Lados	Atributos Especiais 1. Jardim 16. Elevador 2. Piscina 4. Quadra 8. Sauna
Acab. Externo 1. Sem 5. Azulejo/Cerâm. 2. Calçamento 6. Concreto aparente 3. Pint. Látex 7. Revest. Luxo 4. Pint. Óleo 8. Revest. Especial	Sanitários 1. Sem 2. Fossa/Sumid. 3. Rede de Esg. 4. Est. Trat.	Abast. d'Água 1. Sem 5. Chafariz 2. Poço 3. Rede 4. Rede/Poço	Reserv. d'Água 1. Sem 2. Elevado 3. Enterrado 4. Elev./Enterr.	Estrutura 1. Concreto 5. Taipa 2. Alvenaria 6. Outros 3. Madeira 4. Metálico	
Cobertura 1. Pálha 5. Metálica 2. Cerâmica 6. Especial 3. Amianto 7. Fibra-Vid. 4. Laje	Classificação Arquitetônica 01. Barraco 05. Apart. Fundos 09. Loja 13. Galpão Abert. 17. Arquit. Especial 02. Casa 06. Apart. Cobert. 10. Galeria(Lojas) 14. Galpão Ind. 18. Outros 03. Apart. Frente 07. Sala 11. Sobrelojas 15. Estacionamento 04. Apart. Lateral 08. Conj. Salas 12. Galpão 16. Subsolo				
Acab. Interno 1. Sem 5. Concreto aparente 2. Calçamento 6. Azulejo/Cerâmica 3. Pint. Látex 7. Revest. Luxo 4. Pint. Óleo 8. Revest. Especial	Inst. Elétrica 1. Sem 5. Apar. Luxo 2. Embut. 3. Semi-Embutida 4. Apar. Simpl.	Inst. Sanitária 1. Sem 2. Interna 3. Externa 4. Especial	Utilização 1. Próprio 5. Invadido 2. Alugado 3. Cedido 4. Desocupado		
Piso 01. Sem 06. Sintético 02. Tijolo 07. Industrial 03. Cimento 08. Mármore 04. Cerâmica 09. Granito 05. Madeira 10. Especial	Forro 1. Sem 6. Especial 2. Madeira 3. Gesso 4. Laje 5. PVC	Esquadrias 1. Sem 6. Especial 2. Madeira 3. Ferro 4. Alumínio 5. Mista	Conservação 1. Boa 2. Regular 3. Má		
		Nº Sala Nº Quarto Nº WC	Nº Cozinha Pontos d'Água		

CROQUIS



ANOTAÇÕES

AL= 184,0

OPERADOR
DATA



PREFEITURA MUNICIPAL DE ARACOIABA
SECRETARIA DE FINANÇAS
BOLETIM DE CADASTRO DE IMÓVEIS - BCI

14

IDENTIFICAÇÃO DO IMÓVEL

Comando 1 Inclusão 3. Exclusão Alteração	Inscrição Cartográfica Distrito Setor Quadra Lote Unidade I I 51 174	Inscrição	Inscrição Anterior
--	--	-----------	--------------------

LOCALIZAÇÃO DO IMÓVEL

Cód. Logradouro 603	Cód. Seção 800	Logradouro AV-DA INDEPENDENCIA		
Número	Complemento	Bairro CENTRO	Referência de loteamento Nº Loteamento Quadra Lote 51 174	Nome do Loteamento

IDENTIFICAÇÃO DO PROPRIETÁRIO/ENDEREÇO PARA CORRESPONDÊNCIA

Nome do proprietário PREFEITURA MUNICIPAL DE ARACOIABA	Documento		
Endereço AV-DA INDEPENDENCIA	Fone		
Bairro CENTRO	CEP 62750100	Cidade ARACOIABA	UF CE

INFORMAÇÕES SOBRE O IMÓVEL

Insc. Cagece	Natureza 1. Territorial 2. Predial 3. Favela 11	Sector Censit.	Patrimônio 1. Particular 5. Religioso 2. Municipal 6. Partido Político 3. Estadual 7. Sociedade Civil 4. Federal 8. Sindicato 12	Imune/Isento 01. Não 02. Imune 03. Isento 11	Posição Patrim. 1. Própria 2. Posse 3. Invasão 11
Insc. Coelce					

INFORMAÇÕES SOBRE O TERRENO

Adequação p/ Ocupação 1. Firme 5. Mangue 9. Outros 2. Inundável 6. Rochoso 3. Alagado 7. Dunas 4. Encosta 8. Sujeito à Maré 11	Situação do Lote 1. Normal 5. Quadra 2. Esquina 6. Gleba 3. Vila 7. Canteiro Central 4. Encravado 8. Fundos 11	Topografia 1. Plano 2. Aclive 3. Declive 4. Irregular 12	Benfeitorias 1. Sem 5. Cerca 2. Muro 3. Passeio 4. Muro/Passeio 11
Passeio p/ Pedestre 1 Sem Meio-Fio 2 Com Meio-Fio 4 Sem Pavimentação 8 Com Pavimentação 10	Largura do Passeio	Ocupação do Lote 01. Sem 05. Ruínas 09. Agricultura 02. Em Construção 06. Edifício 10. Oficina/Galpão 03. Const-Paralizada 07. Estacion. 04. Depósito Mat. 08. Lazer 11	Árvore no Passeio 1. Sim 2. Não 12


MEDIDAS DO IMÓVEL

Testada Principal 11,0	Profundidade 38	Área do lote 374,0	Nº de Frentes		
Área Privativa	Área Comum	Área Total Edificada	Nº Pavimentos	Nº Unidades	Afast. Frontal

INFORMAÇÕES SOBRE A EDIFICAÇÃO / UNIDADE

Tipo de Edificação			Situação			Tipo			Atributos Especiais																								
01. Resid. Horizontal	05. Comércio Hor.	09. Hospital	1. Recuada/Isolada	1. Isolados	1. Jardim	16. Elevador	02. Resid. Hor. c/ Comérc.	06. Comércio Vert.	10. Religioso	2. Conj. 1 Lado	2. Piscina	03. Resid. Vertical	07. Industrial	11. Outros	3. Conj. 2 Lados	4. Quadra	04. Resid. Vert. c/ Comérc.	08. Escola	4. Fundos	8. Sauna	0												
Acab. Externo			Sanitários			Abast. d'Água			Reserv. d'Água			Estrutura																					
1. Sem	5. Azulejo/Cerâm.	1. Sem	1. Sem	5. Chafariz	1. Sem	1. Concreto	5. Taipa	2. Caliação	6. Concreto Aparente	2. Fossa/Sumid.	2. Poço	2. Elevado	2. Alvenaria	6. Outros	3. Pint. Latex	7. Revest. Luxo	3. Rede de Esg.	3. Rede	3. Enterrado	3. Madeira	3. Enterrado	3. Elev./Enterr.	4. Elev./Enterr.	4. Metálico									
4. Pint. Óleo	8. Revest. Especial	4. Est. Trat.	4. Rede/Poço	Classificação Arquitetônica			Utilização																										
Cobertura			Inst. Elétrica			Inst. Sanitária			Conservação			Nº Sala			Nº Quarto			Nº WC															
1. Palha	5. Metálica	1. Sem	5. Apar. Luxo	1. Sem	1. Propio	5. Invadido	2. Cerâmica	6. Especial	2. Embut.	2. Alugado	2. Tijolo	07. Industrial	03. Apart. Frente	07. Sala	11. Sobrelojas	15. Estacionamento	04. Cimento	08. Mármore	04. Apart. Lateral	08. Conj. Salas	12. Galpão	16. Subsolo	05. Madeira	10. Especial	05. Tijolo	07. Industrial	03. Apart. Frente	07. Sala	11. Sobrelojas	15. Estacionamento	16. Subsolo		
3. Amianto	7. Fibra-Vid.	01. Barraco	05. Apart. Fundos	09. Loja	13. Galpão Abert.	17. Arquit. Especial	4. Laje						02. Casa	06. Apart. Cobert.	10. Galeria(Lojas)	14. Galpão Ind.	18. Outros																
Acab. Interno			Inst. Elétrica			Inst. Sanitária			Conservação			Nº Cozinha			Pontos d'Água																		
1. Sem	5. Concreto Aparente	1. Sem	5. Apar. Luxo	1. Sem	1. Boa	2. Regular	2. Caliação	6. Azulejo/Cerâmica	2. Embut.	2. Interna	3. Externa	3. Má	3. Pint. Latex	7. Revest. Luxo	3. Semi-Embutida	4. Apar. Simpl.	4. Especial	4. Desocupado															
4. Pint. Óleo	8. Revest. Especial	4. Apar. Simpl.	Esquadrias			Conservação			Nº Cozinha			Pontos d'Água																					
Piso			Forro			Conservação			Nº Cozinha			Pontos d'Água																					
01. Sem	06. Sintético	1. Sem	6. Especial	1. Sem	6. Especial	1. Boa	2. Regular	3. Má																									
02. Tijolo	07. Industrial	2. Madeira		2. Madeira		2. Regular																											
03. Cimento	08. Mármore	3. Gesso		3. Ferro		3. Má																											
04. Cerâmica	09. Granito	4. Laje		4. Alumínio																													
05. Madeira	10. Especial	5. PVC		5. Mista																													

CROQUIS



ANOTAÇÕES

AL-374

OPERADOR
DATA



PREFEITURA MUNICIPAL DE ARACOIABA
SECRETARIA DE FINANÇAS
BOLETIM DE CADASTRO DE IMÓVEIS - BCI

15

IDENTIFICAÇÃO DO IMÓVEL

Comando 1 Inclusão 3. Exclusão Alteração	Inscrição Cartográfica Distrito Setor Quadra Lote Unidade I I 51 182	Inscrição	Inscrição Anterior
--	--	-----------	--------------------

LOCALIZAÇÃO DO IMÓVEL

Cód. Logradouro 603	Cód. Seção 800	Logradouro AV-DA INDEPENDENCIA		
Número	Complemento	Bairro CENTRO	Referência de loteamento Nº Loteamento Quadra Lote 51 182	Nome do Loteamento

IDENTIFICAÇÃO DO PROPRIETÁRIO/ENDEREÇO PARA CORRESPONDÊNCIA

Nome do proprietário PREFEITURA MUNICIPAL DE ARACOIABA	Documento		
Endereço AV-DA INDEPENDENCIA	Fone		
Bairro CENTRO	CEP 6275000	Cidade ARACOIABA	UF CE

INFORMAÇÕES SOBRE O IMÓVEL

Insc. Cagece	Natureza 1. Territorial 2. Predial 3. Favela	Setor Censit.	Patrimônio 1. Particular 5. Religioso 2. Municipal 6. Partido Político 3. Estadual 7. Sociedade Civil 4. Federal 8. Sindicato	Imune/Isento 01. Não 02. Imune 03. Isento	Posição Patrim. 1. Própria 2. Posse 3. Invasão
--------------	---	---------------	---	--	---

INFORMAÇÕES SOBRE O TERRENO

Adequação p/ Ocupação 1. Firme 5. Mangue 9. Outros 2. Inundável 6. Rochoso 3. Alagado 7. Dunas 4. Encosta 8. Sujeito à Maré	Situação do Lote 1. Normal 5. Quadra 2. Esquina 6. Gleba 3. Vila 7. Canteiro Central 4. Encravado 8. Fundos	Topografia 1. Plano 2. Active 3. Declive 4. Irregular	Benfeitorias 1. Sem 5. Cerca 2. Muro 3. Passeio 4. Muro/Passeio
Passeio p/ Pedestre 1. Sem Meio-Fio Com Meio-Fio 4. Sem Pavimentação 8. Com Pavimentação	Largura do Passeio	Ocupação do Lote 01. Sem 05. Ruínas 09. Agricultura 02. Em Construção 06. Edificado 10. Oficina/Galpão 03. Const. Paralizada 07. Estacion. 04. Depósito Mat. 08. Lazer	Árvore no Passeio 1. Sim 2. Não


MEDIDAS DO IMÓVEL

Testada Principal 8,0	Profundidade 34,0	Área do lote 272,0	Nº de Frentes		
Área Privativa	Área Comum	Área Total Edificada	Nº Pavimentos	Nº Unidades	Afast. Frontal

INFORMAÇÕES SOBRE A EDIFICAÇÃO / UNIDADE

Tipo de Edificação			Situação		Tipo		Atributos Especiais		
01. Resid. Horizontal	05. Comércio Hor.	09. Hospital	1. Recuada/Isolada	1. Isolados	1. Conj. 1 Lado	1. Jardim	16. Elevador		
02. Resid. Hor. c/ Comérc.	06. Comércio Vert.	10. Religioso	2. Alinhada	2. Conj. 2 Lados	2. Elevado	2. Piscina			
03. Resid. Vertical	07. Industrial	11. Outros	3. Avançada	3. Rede	3. Enterrado	4. Quadra			
04. Resid. Vert. c/ Comérc.	08. Escola		4. Fundos	4. Rede/Poço	4. Elev./Enterr.	8. Sauna		0	
Acab. Externo			Sanitários		Abast. d'Água		Reserv. d'Água		
1. Sem	5. Azulejo/Cerâm.	1. Sem	1. Sem	5. Chafariz	1. Sem	1. Concreto	5. Taipa		
2. Caliação	6. Concreto Aparente	2. Fossa/Sumid.	2. Poço		2. Elevado	2. Alvenaria	6. Outros		
3. Pint. Latex	7. Revest. Luxo	3. Rede de Esg.	3. Rede		3. Enterrado	3. Madeira			
4. Pint. Óleo	8. Revest. Especial	4. Est. Trat.	4. Rede/Poço		4. Elev./Enterr.	4. Metálico			
Cobertura			Classificação Arquitetônica						
1. Palha	5. Metálica	01. Barraco	05. Apart. Fundos	09. Loja	13. Galpão Abert.	17. Arquit. Especial			
2. Cerâmica	6. Especial	02. Casa	06. Apart. Cobert.	10. Galeria(Lojas)	14. Galpão Ind.	18. Outros			
3. Amianto	7. Fibra-Vid.	03. Apart. Frente	07. Sala	11. Sobrelojas	15. Estacionamento				
4. Laje		04. Apart. Lateral	08. Conj. Salas	12. Galpão	16. Subsolo				
Acab. Interno			Inst. Elétrica		Inst. Sanitária		Utilização		
1. Sem	5. Concreto Aparente	1. Sem	5. Apar. Luxo	1. Sem		1. Próprio	5. Invadido		
2. Caliação	6. Azulejo/Cerâmica	2. Embut.		2. Interna		2. Alugado			
3. Pint. Latex	7. Revest. Luxo	3. Semi-Embutida		3. Externa		3. Cedido			
4. Pint. Óleo	8. Revest. Especial	4. Apar. Simpl.		4. Especial		4. Desocupado			
Piso		Forro		Esquadrias		Conservação		Nº Sala Nº Quarto Nº WC	
01. Sem	06. Sintético	1. Sem	6. Especial	1. Sem	6. Especial	1. Boa			
02. Tijolo	07. Industrial	2. Madeira		2. Madeira		2. Regular			
03. Cimento	08. Mármore	3. Gesso		3. Ferro		3. Má			
04. Cerâmica	09. Granito	4. Laje		4. Alumínio					
05. Madeira	10. Especial	5. PVC		5. Mista					
									Nº Cozinha. Pontos d' Água

CROQUIS



ANOTAÇÕES

AL = 272

OPERADOR

DATA



PREFEITURA MUNICIPAL DE ARACOIABA
SECRETARIA DE FINANÇAS
BOLETIM DE CADASTRO DE IMÓVEIS - BCI

16

IDENTIFICAÇÃO DO IMÓVEL

Comando	Inscrição Cartográfica	Inscrição	Inscrição Anterior
1 Inclusão 3. Exclusão Alteração	Distrito Setor Quadra Lote Unidade I I 51 190		

LOCALIZAÇÃO DO IMÓVEL

Cód. Logradouro	Cód. Seção	Logradouro		
603	800	AV-DA INDEPENDENCIA		
Número	Complemento	Bairro	Referência de loteamento	Nome do Loteamento
		CENTRO	Nº Loteamento Quadra Lote 51 190	

IDENTIFICAÇÃO DO PROPRIETÁRIO/ENDEREÇO PARA CORRESPONDÊNCIA

Nome do proprietário	Documento		
PREFEITURA MUNICIPAL DE ARACOIABA			
Endereço	Fone		
AV-DA INDEPENDENCIA			
Bairro	CEP	Cidade	UF
CENTRO	62750100	ARACOIABA	CE

INFORMAÇÕES SOBRE O IMÓVEL

Insc. Cagece	Natureza	Setor Censit.	Patrimônio	Imune/Isento	Posição Patrim.
Insc. Coelce	1. Territorial 2. Predial 3. Favela 1		1. Particular 5. Religioso 2. Municipal 6. Partido Político 3. Estadual 7. Sociedade Civil 4. Federal 8. Sindicato 2	01. Não 02. Imune 03. Isento 1	1. Própria 2. Posse 3. Invasão 1

INFORMAÇÕES SOBRE O TERRENO

Adequação p/ Ocupação	Situação do Lote	Topografia	Benfeitorias
1. Firme 5. Mangue 9. Outros 2. Inundável 6. Rochoso 3. Alagado 7. Dunas 4. Encosta 8. Sujeito à Maré 1	1. Normal 5. Quadra 2. Esquina 6. Gleba 3. Vila 7. Canteiro Central 4. Encravado 8. Fundos 1	1. Plano 2. Active 3. Declive 4. Irregular 2	1. Sem 5. Cerca 2. Muro 3. Passeio 4. Muro/Passeio 1
Passeio p/ Pedestre	Largura do Passeio	Ocupação do Lote	Árvore no Passeio
1 Sem Meio-Fio 2 Com Meio-Fio 4 Sem Pavimentação 8 Com Pavimentação 10		01. Sem 05. Ruínas 09. Agricultura 02. Em Construção 06. Edificado 10. Oficina/Galpão 03. Const. Paralizada 07. Estacion. 04. Depósito Mat. 08. Lazer 1	1. Sim 2. Não 2


MEDIDAS DO IMÓVEL

Testada Principal	Profundidade	Área do lote	Nº de Frentes		
81,0	33,0	264,0			
Área Privativa	Área Comum	Área Total Edificada	Nº Pavimentos	Nº Unidades	Afast. Frontal

INFORMAÇÕES SOBRE A EDIFICAÇÃO / UNIDADE

Tipo de Edificação			Situação		Tipo		Atributos Especiais	
01. Resid. Horizontal	05. Comércio Hor.	09. Hospital	1. Recuada/Isolada	1. Isoiados	1. Isoiados	1. Jardim	16. Elevador	
02. Resid. Hor. c/ Comérc.	06. Comércio Vert.	10. Religioso	2. Alinhada	2. Conj. 1 Lado	2. Conj. 1 Lado	2. Piscina		
03. Resid. Vertical	07. Industrial	11. Outros	3. Avançada	3. Conj. 2 Lados	3. Conj. 2 Lados	4. Quadra		
04. Resid. Vert. c/ Comérc.	08. Escola		4. Fundos			8. Sauna		0
Acab. Externo			Sanitários		Abast. d'Água		Reserv. d'Água	
1. Sem	5. Azulejo/Cerâm.		1. Sem	1. Sem	5. Chafariz	1. Sem	Estrutura	
2. Calçamento	6. Concreto Aparente		2. Fossa/Sumid.	2. Poço		2. Elevado	1. Concreto	5. Taipa
3. Pint. Latex	7. Revest. Luxo		3. Rede de Esg.	3. Rede		3. Enterrado	2. Alvenaria	6. Outros
4. Pint. Óleo	8. Revest. Especial		4. Est. Trat.	4. Rede/Poço		4. Elev./Enterr.	3. Madeira	
Cobertura			Classificação Arquitetônica					
1. Palha	5. Metálica		01. Barraco	05. Apart. Fundos	09. Loja	13. Galpão Abert.	17. Arquit. Especial	
2. Cerâmica	6. Especial		02. Casa	06. Apart. Cobert.	10. Galeria(Lojas)	14. Galpão Ind.	18. Outros	
3. Amianto	7. Fibra-Vid.		03. Apart. Frente	07. Sala	11. Sobrelojas	15. Estacionamento		
4. Laje			04. Apart. Lateral	08. Conj. Salas	12. Galpão	16. Subsolo		
Acab. Interno			Inst. Elétrica		Inst. Sanitária		Utilização	
1. Sem	5. Concreto Aparente		1. Sem	1. Sem	5. Apar. Luxo	1. Sem	1. Próprio	5. Invadido
2. Calçamento	6. Azulejo/Cerâmica		2. Embut.	2. Interna		2. Interna	2. Alugado	
3. Pint. Latex	7. Revest. Luxo		3. Semi-Embutida	3. Externa		3. Externa	3. Cedido	
4. Pint. Óleo	8. Revest. Especial		4. Apar. Simpl.	4. Especial		4. Especial	4. Desocupado	
Piso			Forro		Esquadrias		Conservação	
01. Sem	06. Sintético		1. Sem	6. Especial	1. Sem	6. Especial	1. Boa	Nº Sala Nº Quarto Nº WC
02. Tijolo	07. Industrial		2. Madeira		2. Madeira		2. Regular	
03. Cimento	08. Mármore		3. Gesso		3. Ferro		3. Má	
04. Cerâmica	09. Granito		4. Laje		4. Alumínio			Nº Cozinh. Pontos d'Água
05. Madeira	10. Especial		5. PVC		5. Mista			

CROQUIS



ANOTAÇÕES

AL = 264

OPERADOR

DATA



PREFEITURA MUNICIPAL DE ARACOIABA
SECRETARIA DE FINANÇAS
BOLETIM DE CADASTRO DE IMÓVEIS - BCI

17

IDENTIFICAÇÃO DO IMÓVEL

Comando 1 Inclusão 3. Exclusão Alteração	Inscrição Cartográfica Distrito Setor Quadra Lote Unidade II I 51 198	Inscrição	Inscrição Anterior
--	---	-----------	--------------------

LOCALIZAÇÃO DO IMÓVEL

Cód. Logradouro 603	Cód. Seção 800	Logradouro AV-DA INDEPENDENCIA		
Número	Complemento	Bairro CENTRO	Referência de loteamento Nº Loteamento Quadra Lote 51 198	Nome do Loteamento

IDENTIFICAÇÃO DO PROPRIETÁRIO/ENDEREÇO PARA CORRESPONDÊNCIA

Nome do proprietário PREFEITURA MUNICIPAL DE ARACOIABA	Documento		
Endereço AV-DA INDEPENDENCIA	Fone		
Bairro CENTRO	CEP 62750000	Cidade ARACOIABA	UF CE

INFORMAÇÕES SOBRE O IMÓVEL

Insc. Cagece	Natureza 1. Territorial 2. Predial 3. Favela 1	Setor Censit.	Patrimônio 1. Particular 5. Religioso 2. Municipal 6. Partido Político 3. Estadual 7. Sociedade Civil 4. Federal 8. Sindicato 2	Imune/Isento 01. Não 02. Imune 03. Isento 1	Posição Patrim. 1. Própria 2. Posse 3. Invasão 1
Insc. Coelce					

INFORMAÇÕES SOBRE O TERRENO

Adequação p/ Ocupação 1. Firme 5. Mangue 9. Outros 2. Inundável 6. Rochoso 3. Alagado 7. Dunas 4. Encosta 8. Sujeito à Maré 1	Situação do Lote 1. Normal 5. Quadra 2. Esquina 6. Gleba 3. Vila 7. Canteiro Central 4. Encravado 8. Fundos 1	Topografia 1. Plano 2. Active 3. Declive 4. Irregular 2	Benfeitorias 1. Sem 5. Cerca 2. Muro 3. Passeio 4. Muro/Passeio 1
Passeio p/ Pedestre 1. Sem Meio-Fio 2. Com Meio-Fio 4. Sem Pavimentação 8. Com Pavimentação 10	Largura do Passeio	Ocupação do Lote 01. Sem 05. Ruínas 09. Agricultura 02. Em Construção 06. Edificado 10. Oficina/Galpão 03. Const. Paralizada 07. Estacion. 04. Depósito Mat. 08. Lazer 1	Árvore no Passeio 1. Sim 2. Não 2


MEDIDAS DO IMÓVEL

Testada Principal 8,0	Profundidade 33,0	Área do lote 264,0	Nº de Frentes		
Área Privativa	Área Comum	Área Total Edificada	Nº Pavimentos	Nº Unidades	Afast. Frontal

INFORMAÇÕES SOBRE A EDIFICAÇÃO / UNIDADE

Tipo de Edificação			Situação			Tipo			Atributos Especiais											
01. Resid. Horizontal	05. Comércio Hor.	09. Hospital	1. Recuada/Isolada	1. Isolados	1. Jardim	16. Elevador	02. Resid. Hor. c/ Comérc.	06. Comércio Vert.	10. Religioso	2. Conj. 1 Lado	2. Piscina									
03. Resid. Vertical	07. Industrial	11. Outros	2. Alinhada	2. Conj. 2 Lados	4. Quadra		04. Resid. Vert. c/ Comérc.	08. Escola		3. Conj. 2 Lados	8. Sauna	0								
Acab. Externo			Sanitários			Abast. d'Água			Reserv. d'Água			Estrutura								
1. Sem	5. Azulejo/Cerâm.		1. Sem			1. Sem	5. Chafariz		1. Sem		1. Concreto	5. Taipa								
2. Caliação	6. Concreto aparente		2. Fossa/Sumid.			2. Poço			2. Elevado		2. Alvenaria	6. Outros								
3. Pint. Látex	7. Revest. Luxo		3. Rede de Esg.			3. Rede			3. Enterrado		3. Madeira									
4. Pint. Óleo	8. Revest. Especial		4. Est. Trat.			4. Rede/Poço			4. Elev./Enterr.		4. Metálico									
Cobertura			Classificação Arquitetônica																	
1. Palha	5. Metálica		01. Barraco	05. Apart. Fundos	09. Loja	13. Galpão Abert.	17. Arquit. Especial	02. Casa	06. Apart. Cobert.	10. Galeria(Lojas)	14. Galpão Ind.	18. Outros								
2. Cerâmica	6. Especial		03. Apart. Frente	07. Sala	11. Sobrelojas	15. Estacionamento		3. Amianto	7. Fibra-Vid.	04. Apart. Lateral	08. Conj. Salas	12. Galpão	16. Subsolo							
4. Laje																				
Acab. Interno			Inst. Elétrica			Inst. Sanitária			Utilização											
1. Sem	5. Concreto aparente		1. Sem	5. Apar. Luxo		1. Sem		1. Próprio	5. Invadido											
2. Caliação	6. Azulejo/Cerâmica		2. Embut.			2. Interna		2. Alugado												
3. Pint. Látex	7. Revest. Luxo		3. Semi-Embutida			3. Externa		3. Cedido												
4. Pint. Óleo	8. Revest. Especial		4. Apar. Simpl.			4. Especial		4. Desocupado												
Piso			Forro			Esquadrias			Conservação			Nº Sala			Nº Quarto			Nº WC		
01. Sem	06. Sintético		1. Sem	6. Especial		1. Sem	6. Especial		1. Boa											
02. Tijolo	07. Industrial		2. Madeira			2. Madeira			2. Regular											
03. Cimento	08. Mármore		3. Gesso			3. Ferro			3. Má											
04. Cerâmica	09. Granito		4. Laje			4. Alumínio														
05. Madeira	10. Especial		5. PVC			5. Mista														

CROQUIS



ANOTAÇÕES

AL = 264

OPERADOR

DATA



PREFEITURA MUNICIPAL DE ARACOIABA
SECRETARIA DE FINANÇAS
BOLETIM DE CADASTRO DE IMÓVEIS - BCI

18

IDENTIFICAÇÃO DO IMÓVEL

Comando 1 Inclusão 3. Exclusão Alteração	Inscrição Cartográfica Distrito Setor Quadra Lote Unidade I I 51 206	Inscrição	Inscrição Anterior
--	--	-----------	--------------------

LOCALIZAÇÃO DO IMÓVEL

Cód. Logradouro 603	Cód. Seção 800	Logradouro AV. DA INDEPENDENCIA		
Número	Complemento	Bairro CENTRO	Referência de loteamento Nº Loteamento Quadra Lote 51 206	Nome do Loteamento

IDENTIFICAÇÃO DO PROPRIETÁRIO/ENDEREÇO E ENDEREÇO CORRESPONDÊNCIA

Nome do proprietário PREFEITURA MUNICIPAL DE ARACOIABA	Documento		
Endereço AV. DA INDEPENDENCIA	Fone		
Bairro CENTRO	CEP 62750-000	Cidade ARACOIABA	UF CE

INFORMAÇÕES SOBRE O IMÓVEL

Insc. Cagece	Natureza 1. Territorial 2. Predial 3. Favela 1	Setor Censit.	Patrimônio 1. Particular 5. Religioso 2. Municipal 6. Partido Político 3. Estadual 7. Sociedade Civil 4. Federal 8. Sindicato 2	Imune/Isento 01. Não 02. Imune 03. Isento 1	Posição Patrim. 1. Própria 2. Posse 3. Invasão 1
Insc. Coelce					

INFORMAÇÕES SOBRE O TERRENO

Adequação p/ Ocupação 1. Firme 5. Mangue 9. Outros 2. Inundável 6. Rochoso 3. Alagado 7. Dunas 4. Encosta 8. Sujeito à Maré 1	Situação do Lote 1. Normal 5. Quadra 2. Esquina 6. Gleba 3. Vila 7. Canteiro Central 4. Encravado 8. Fundos 1	Topografia 1. Plano 2. Active 3. Declive 4. Irregular 2	Benfeitorias 1. Sem 5. Cerca 2. Muro 3. Passeio 4. Muro/Passeio 1
Passeio p/ Pedestre 1 Sem Meio-Fio Com Meio-Fio 4 Sem Pavimentação 8 Com Pavimentação 10	Largura do Passeio	Ocupação do Lote 01. Sem 05. Ruínas 09. Agricultura 02. Em Construção 06. Edificado 10. Oficina/Galpão 03. Const. Paralizada 07. Estacion. 04. Depósito Mat. 08. Lazer 1	Árvore no Passeio 1. Sim 2. Não 2


MEDIDAS DO IMÓVEL

Testada Principal 8,0	Profundidade 32,0	Área do lote 256,0	Nº de Frentes		
Área Privativa	Área Comum	Área Total Edificada	Nº Pavimentos	Nº Unidades	Afast. Frontal

INFORMAÇÕES SOBRE A EDIFICAÇÃO / UNIDADE

Tipo de Edificação			Situação		Tipo		Atributos Especiais	
01. Resid. Horizontal	05. Comércio Hor.	09. Hospital	1. Recuada/Isolada	2. Alinhada	1. Isolados	2. Conj. 1 Lado	3. Conj. 2 Lados	1. Jardim 16. Elevador
02. Resid. Hor. c/ Comérc.	06. Comércio Vert.	10. Religioso	3. Avançada	4. Fundos				2. Piscina
03. Resid. Vertical	07. Industrial	11. Outros						4. Quadra
04. Resid. Vert. c/ Comérc.	08. Escola							8. Sauna
Acab. Externo			Sanitários		Abast. d'Água		Reserv. d'Água	
1. Sem	5. Azulejo/Cerâm.		1. Sem	2. Fossa/Sumid.	1. Sem	5. Chafariz	1. Sem	1. Concreto 5. Taipa
2. Calçamento	6. Concreto Aparente		3. Rede de Esg.	4. Est. Trat.	2. Poço		2. Elevado	2. Alvenaria 6. Outros
3. Pint. Latex	7. Revest. Luxo				3. Rede		3. Enterrado	3. Madeira
4. Pint. Óleo	8. Revest. Especial				4. Rede/Poço		4. Elev./Enterr.	4. Metálico
Cobertura			Classificação Arquitetônica					
1. Pálha	5. Metálica		01. Barraco	05. Apart. Fundos	09. Loja	13. Galpão Abert.	17. Arquit. Especial	
2. Cerâmica	6. Especial		02. Casa	06. Apart. Cobert.	10. Galeria(Lojas)	14. Galpão Ind.	18. Outros	
3. Amianto	7. Fibra-Vid.		03. Apart. Frente	07. Sala	11. Sobrelojas	15. Estacionamento		
4. Laje			04. Apart. Lateral	08. Conj. Salas	12. Galpão	16. Subsolo		
Acab. Interno			Inst. Elétrica		Inst. Sanitária		Utilização	
1. Sem	5. Concreto Aparente		1. Sem	5. Apar. Luxo	1. Sem		1. Próprio	5. Invadido
2. Calçamento	6. Azulejo/Cerâmica		2. Embut.		2. Interna		2. Alugado	
3. Pint. Latex	7. Revest. Luxo		3. Semi-Embutida		3. Externa		3. Cedido	
4. Pint. Óleo	8. Revest. Especial		4. Apar. Simpl.		4. Especial		4. Desocupado	
Piso			Forro		Esquadrias		Conservação	
01. Sem	06. Sintético		1. Sem	6. Especial	1. Sem	6. Especial	1. Boa	Nº Sala
02. Tijolo	07. Industrial		2. Madeira		2. Madeira		2. Regular	Nº Quarto
03. Cimento	08. Mármore		3. Gesso		3. Ferro		3. Má	Nº WC
04. Cerâmica	09. Granito		4. Laje		4. Alumínio			Nº Cozinh.
05. Madeira	10. Especial		5. PVC		5. Mista			Pontos d'Água

CROQUIS



ANOTAÇÕES

AL = 256

OPERADOR

DATA



PREFEITURA MUNICIPAL DE ARACOIABA
SECRETARIA DE FINANÇAS
BOLETIM DE CADASTRO DE IMÓVEIS - BCI

19

IDENTIFICAÇÃO DO IMÓVEL

Comando 1 Inclusão 3. Exclusão Alteração	Inscrição Cartográfica Distrito Setor Quadra Lote Unidade I I 51 214	Inscrição	Inscrição Anterior
--	--	-----------	--------------------

LOCALIZAÇÃO DO IMÓVEL

Cód. Logradouro 603	Cód. Seção 800	Logradouro AV-DA INDEPENDENCIA		
Número	Complemento	Bairro CENTRO	Referência de loteamento Nº Loteamento Quadra Lote 51 214	Nome do Loteamento

IDENTIFICAÇÃO DO PROPRIETÁRIO/ENDEREÇO PARA CORRESPONDÊNCIA

Nome do proprietário PREFEITURA MUNICIPAL DE ARACOIABA	Documento		
Endereço AV-DA INDEPENDENCIA	Fone		
Bairro CENTRO	CEP 62750000	Cidade ARACOIABA	UF CE

INFORMAÇÕES SOBRE O IMÓVEL

Insc. Cagece	Natureza 1. Territorial 2. Predial 3. Favela 11	Setor Censit.	Patrimônio 1. Particular 5. Religioso 2. Municipal 6. Partido Político 3. Estadual 7. Sociedade Civil 4. Federal 8. Sindicato 2	Imune/Isento 01. Não 02. Imune 03. Isento 11	Posição Patrim. 1. Própria 2. Posse 3. Invasão 11
--------------	---	---------------	--	--	---

INFORMAÇÕES SOBRE O TERRENO

Adequação p/ Ocupação 1. Firme 5. Mangue 9. Outros 2. Inundável 6. Rochoso 3. Alagado 7. Dunas 4. Encosta 8. Sujeito à Maré 11	Situação do Lote 1. Normal 5. Quadra 2. Esquina 6. Gleba 3. Vila 7. Canteiro Central 4. Encravado 8. Fundos 11	Topografia 1. Plano 2. Active 3. Declive 4. Irregular 2	Benfeitorias 1. Sem 5. Cerca 2. Muro 3. Passeio 4. Muro/Passeio 11
Passeio p/ Pedestre 1. Sem Meio-Fio 2. Com Meio-Fio 4. Sem Pavimentação 8. Com Pavimentação 10	Largura do Passeio	Ocupação do Lote 01. Sem 05. Ruínas 09. Agricultura 02. Em Construção 06. Edificado 10. Oficina/Galpão 03. Const. Parализada 07. Estacion. 04. Depósito Mat. 08. Lazer 11	Árvore no Passeio 1. Sim 2. Não 2


MEDIDAS DO IMÓVEL

Testada Principal 8,0	Profundidade 32,0	Área do lote 256	Nº de Frentes		
Área Privativa	Área Comum	Área Total Edificada	Nº Pavimentos	Nº Unidades	Afast. Frontal

INFORMAÇÕES SOBRE A EDIFICAÇÃO / UNIDADE

Tipo de Edificação 01. Resid. Horizontal 05. Comércio Hor. 09. Hospital 02. Resid. Hor. c/ Comérc. 06. Comércio Vert. 10. Religioso 03. Resid. Vertical 07. Industrial 11. Outros 04. Resid. Vert. c/ Comérc. 08. Escola			Situação 1. Recuada/Isolada 2. Alinhada 3. Avançada 4. Fundos		Tipo 1. Isolados 2. Conj. 1 Lado 3. Conj. 2 Lados		Atributos Especiais 1. Jardim 16. Esq. 2. Piscina 4. Quadra 8. Sauna 0		
Acab. Externo 1. Sem 5. Azulejo/Cerâm. 2. Calafiação 6. Concreto Aparente 3. Pint. Latex 7. Revest. Luxo 4. Pint. Óleo 8. Revest. Especial		Sanitários 1. Sem 2. Fossa/Sumid. 3. Rede de Esg. 4. Est. Trat.		Abast. d'Água 1. Sem 5. Chafariz 2. Poço 3. Rede 4. Rede/Poço		Reserv. d'Água 1. Sem 2. Elevado 3. Enterrado 4. Elev./Enterr.		Estrutura 1. Concreto 5. Taipa 2. Alvenaria 6. Outros 3. Madeira 4. Metálico	
Cobertura 1. Palha 5. Metálica 2. Cerâmica 6. Especial 3. Amianto 7. Fibra-Vid. 4. Laje		Classificação Arquitetônica 01. Barraco 05. Apart. Fundos 09. Loja 13. Galpão Abert. 17. Arquit. Especial 02. Casa 06. Apart. Cobert. 10. Galeria(Lojas) 14. Galpão Ind. 18. Outros 03. Apart. Frente 07. Sala 11. Sobrelojas 15. Estacionamento 04. Apart. Lateral 08. Conj. Salas 12. Galpão 16. Subsolo							
Acab. Interno 1. Sem 5. Concreto Aparente 2. Calafiação 6. Azulejo/Cerâmica 3. Pint. Latex 7. Revest. Luxo 4. Pint. Óleo 8. Revest. Especial		Inst. Elétrica 1. Sem 5. Apar. Luxo 2. Embut. 3. Semi-Embutida 4. Apar. Simpl.		Inst. Sanitária 1. Sem 2. Interna 3. Externa 4. Especial		Utilização 1. Próprio 5. Invadido 2. Alugado 3. Cedido 4. Desocupado			
Piso 01. Sem 06. Sintético 02. Tijolo 07. Industrial 03. Cimento 08. Mármore 04. Cerâmica 09. Granito 05. Madeira 10. Especial		Forro 1. Sem 6. Especial 2. Madeira 3. Gesso 4. Laje 5. PVC		Esquadrias 1. Sem 6. Especial 2. Madeira 3. Ferro 4. Alumínio 5. Mista		Conservação 1. Boa 2. Regular 3. Má		Nº Sala Nº Quarto Nº WC _____ Nº Cozinh. Pontos d'Água _____	

CROQUIS



ANOTAÇÕES

AL = 256

OPERADOR

DATA



PREFEITURA MUNICIPAL DE ARACOIABA
SECRETARIA DE FINANÇAS
BOLETIM DE CADASTRO DE IMÓVEIS - BCI

20

IDENTIFICAÇÃO DO IMÓVEL

Comando 1 Inclusão 3 Exclusão Alteração	Inscrição Cartográfica Distrito Setor Quadra Lote Unidade I I 51 222	Inscrição	Inscrição Anterior
---	--	-----------	--------------------

LOCALIZAÇÃO DO IMÓVEL

Cód. Logradouro 603	Cód. Seção 800	Logradouro AV-TIA INDEPENDENCIA		
Número	Complemento	Bairro CENTRO	Referência de loteamento Nº Loteamento Quadra Lote 51 222	Nome do Loteamento

IDENTIFICAÇÃO DO PROPRIETÁRIO/ENDEREÇO PARA CORRESPONDÊNCIA

Nome do proprietário PREFEITURA MUNICIPAL DE ARACOIABA	Documento		
Endereço AV - DA INDEPENDENCIA	Fone		
Bairro CENTRO	CEP 6275000	Cidade ARACOIABA	UF CE

INFORMAÇÕES SOBRE O IMÓVEL

Insc. Cagece	Natureza 1. Territorial 2. Predial 3. Favela	Setor Censit.	Patrimônio 1. Particular 5. Religioso 2. Municipal 6. Partido Político 3. Estadual 7. Sociedade Civil 4. Federal 8. Sindicato	Imune/Isento 01. Não 02. Imune 03. Isento	Posição Patrim. 1. Própria 2. Posse 3. Invasão
Insc. Coelce			2	1	1

INFORMAÇÕES SOBRE O TERRENO

Adequação p/ Ocupação 1. Firme 5. Mangue 9. Outros 2. Inundável 6. Rochoso 3. Alagado 7. Dunas 4. Encosta 8. Sujeito à Maré	Situação do Lote 1. Normal 5. Quadra 2. Esquina 6. Gleba 3. Vila 7. Canteiro Central 4. Encravado 8. Fundos	Topografia 1. Plano 2. Active 3. Declive 4. Irregular	Benfeitorias 1. Sem 5. Cerca 2. Muro 3. Passeio 4. Muro/Passeio
		2	1
Passeio p/ Pedestre 1. Sem Meio-Fio 2. Com Meio-Fio 4. Sem Pavimentação 8. Com Pavimentação	Largura do Passeio	Ocupação do Lote 01. Sem 05. Ruínas 09. Agricultura 02. Em Construção 06. Edificado 10. Oficina/Galpão 03. Const. Paralizada 07. Estacion. 04. Depósito Mat. 08. Lazer	Árvore no Passeio 1. Sim 2. Não
10		1	2


MEDIDAS DO IMÓVEL

Testada Principal 8,0	Profundidade 30,0	Área do lote 246	Nº de Frentes		
Área Privativa	Área Comum	Área Total Edificada	Nº Pavimentos	Nº Unidades	Afast. Frontal

INFORMAÇÕES SOBRE A EDIFICAÇÃO

Tipo de Edificação			Situação		Tipo		Atributos Especiais		
01. Resid. Horizontal	05. Comércio Hor.	09. Hospital	1. Recuada/Isolada		1. Isolados		1. Jardim	16. Elevador	
02. Resid. Hor. c/ Comérc.	06. Comércio Vert.	10. Religioso	2. Alinhada		2. Conj. 1 Lado		2. Piscina		
03. Resid. Vertical	07. Industrial	11. Outros	3. Avançada		3. Conj. 2 Lados		4. Quadra		
04. Resid. Vert. c/ Comérc.	08. Escola		4. Fundos				8. Sauna	0	
Acab. Externo			Sanitários		Abast. d'Água		Reserv. d'Água		
1. Sem	5. Azulejo/Cerâm.		1. Sem		1. Sem	5. Chafariz	1. Sem		
2. Caliação	6. Concreto Aparente		2. Fossa/Sumid.		2. Poço		2. Elevado		
3. Pint. Latex	7. Revest. Luxo		3. Rede de Esg.		3. Rede		3. Enterrado		
4. Pint. Óleo	8. Revest. Especial		4. Est. Trat.		4. Rede/Poço		4. Elev./Enterr.		
Cobertura			Classificação Arquitetônica						
1. Palha	5. Metálica		01. Barraco	05. Apart. Fundos	09. Loja	13. Galpão Abert.	17. Arquit. Especial		
2. Cerâmica	6. Especial		02. Casa	06. Apart. Cobert.	10. Galeria(Lojas)	14. Galpão Ind.	18. Outros		
3. Amianto	7. Fibra-Vid.		03. Apart. Frente	07. Sala	11. Sobrelojas	15. Estacionamento			
4. Laje			04. Apart. Lateral	08. Conj. Salas	12. Galpão	16. Subsolo			
Acab. Interno			Inst. Elétrica		Inst. Sanitária		Utilização		
1. Sem	5. Concreto Aparente		1. Sem	5. Apar. Luxo	1. Sem		1. Próprio	5. Invadido	
2. Caliação	6. Azulejo/Cerâmica		2. Embut.		2. Interna		2. Alugado		
3. Pint. Latex	7. Revest. Luxo		3. Semi-Embutida		3. Externa		3. Cedido		
4. Pint. Óleo	8. Revest. Especial		4. Apar. Simpl.		4. Especial		4. Desocupado		
Piso		Forro		Esquadrias		Conservação		Nº Sala Nº Quarto Nº WC	
01. Sem	06. Sintético	1. Sem	6. Especial	1. Sem	6. Especial	1. Boa			
02. Tijolo	07. Industrial	2. Madeira		2. Madeira		2. Regular			
03. Cimento	08. Mármore	3. Gesso		3. Ferro		3. Má			
04. Cerâmica	09. Granito	4. Laje		4. Alumínio					
05. Madeira	10. Especial	5. PVC		5. Mista					
							Nº Cozinha.		Pontos d'Água

CROQUIS



ANOTAÇÕES

AL-240

OPERADOR

DATA



PREFEITURA MUNICIPAL DE ARACOIABA
SECRETARIA DE FINANÇAS
BOLETIM DE CADASTRO DE IMÓVEIS - BCI

21

IDENTIFICAÇÃO DO IMÓVEL

Comando 1 Inclusão 3 Exclusão Alteração	Inscrição Cartográfica Distrito Setor Quadra Lote Unidade I I 51 230	Inscrição	Inscrição Anterior
---	--	-----------	--------------------

LOCALIZAÇÃO DO IMÓVEL

Cód. Logradouro 603	Cód. Seção 800	Logradouro AV - DA INDEPENDENCIA		
Número	Complemento	Bairro CENTRO	Referência de loteamento Nº Loteamento Quadra Lote 51 230	Nome do Loteamento

IDENTIFICAÇÃO DO PROPRIETÁRIO/ENDEREÇO PARA CORRESPONDÊNCIA

Nome do proprietário PREFEITURA MUNICIPAL DE ARACOIABA	Documento		
Endereço AV - DA INDEPENDENCIA	Fone		
Bairro CENTRO	CEP 62750000	Cidade ARACOIABA	UF CE

INFORMAÇÕES SOBRE O IMÓVEL

Insc. Cagece	Natureza 1. Territorial 2. Predial 3. Favela 11	Setor Censit.	Patrimônio 1. Particular 5. Religioso 2. Municipal 6. Partido Político 3. Estadual 7. Sociedade Civil 4. Federal 8. Sindicato 2	Imune/Isento 01. Não 02. Imune 03. Isento 11	Posição Patrim. 1. Própria 2. Posse 3. Invasão 11
Insc. Coelce					

INFORMAÇÕES SOBRE O TERRENO

Adequação p/ Ocupação 1. Firme 5. Mangue 9. Outros 2. Inundável 6. Rochoso 3. Alagado 7. Dunas 4. Encosta 8. Sujeito à Maré 11	Situação do Lote 1. Normal 5. Quadra 2. Esquina 6. Gleba 3. Vila 7. Canteiro Central 11 4. Encravado 8. Fundos 11	Topografia 1. Plano 2. Aclive 3. Declive 4. Irregular 2	Benfeitorias 1. Sem 5. Cerca 2. Muro 3. Passeio 4. Muro/Passeio 11
Passeio p/ Pedestre 1. Sem Meio-Fio 2. Com Meio-Fio 4. Sem Pavimentação 8. Com Pavimentação 10	Largura do Passeio	Ocupação do Lote 01. Sem 05. Ruínas 09. Agricultura 02. Em Construção 06. Edificado 10. Oficina/Galpão 03. Const. Paralizada 07. Estacion. 04. Depósito Mat. 08. Lazer 11	Árvore no Passeio 1. Sim 2. Não 2


MEDIDAS DO IMÓVEL

Testada Principal 8,0	Profundidade 30,0	Área do lote 240	Nº de Frentes		
Área Privativa	Área Comum	Área Total Edificada	Nº Pavimentos	Nº Unidades	Afast. Frontal

INFORMAÇÕES SOBRE A EDIFICAÇÃO / UNIDADE

Tipo de Edificação 01. Resid. Horizontal 05. Comércio Hor. 09. Hospital 02. Resid. Hor. c/ Comérc. 06. Comércio Vert. 10. Religioso 03. Resid. Vertical 07. Industrial 11. Outros 04. Resid. Vert. c/ Comérc. 08. Escola			Situação 1. Recuada/Isolada 2. Alinhada 3. Avançada 4. Fundos		Tipo 1. Isolados 2. Conj. 1 Lado 3. Conj. 2 Lados		Atributos Especiais 1. Jardim 16. Elevador 2. Piscina 4. Quadra 8. Sauna 0														
Acab. Externo 1. Sem 5. Azulejo/Cerâm. 2. Caliação 6. Concreto Aparente 3. Pint. Latex 7. Revest. Luxo 4. Pint. Óleo 8. Revest. Especial		Sanitários 1. Sem 2. Fossa/Sumid. 3. Rede de Esg. 4. Est. Trat.		Abast. d'Água 1. Sem 5. Chafariz 2. Poço 3. Rede 4. Rede/Poço		Reserv. d'Água 1. Sem 2. Elevado 3. Enterrado 4. Elev./Enterr.		Estrutura 1. Concreto 5. Taipa 2. Alvenaria 6. Outros 3. Madeira 4. Metálico													
Cobertura 1. Palha 5. Metálica 2. Cerâmica 6. Especial 3. Amianto 7. Fibra-Vid. 4. Laje		Classificação Arquitetônica 01. Barraco 05. Apart. Fundos 09. Loja 13. Galpão Abert. 17. Arquit. Especial 02. Casa 06. Apart. Cobert. 10. Galeria(Lojas) 14. Galpão Ind. 18. Outros 03. Apart. Frente 07. Sala 11. Sobrelojas 15. Estacionamento 04. Apart. Lateral 08. Conj. Salas 12. Galpão 16. Subsolo																			
Acab. Interno 1. Sem 5. Concreto Aparente 2. Caliação 6. Azulejo/Cerâmica 3. Pint. Latex 7. Revest. Luxo 4. Pint. Óleo 8. Revest. Especial		Inst. Elétrica 1. Sem 3. Apar. Luxo 2. Embut. 3. Semi-Embutida 4. Apar. Simpl.		Inst. Sanitária 1. Sem 2. Interna 3. Externa 4. Especial		Utilização 1. Próprio 5. Invadido 2. Alugado 3. Cedido 4. Desocupado															
Piso 01. Sem 06. Sintético 02. Tijolo 07. Industrial 03. Cimento 08. Mármore 04. Cerâmica 09. Granito 05. Madeira 10. Especial		Forro 1. Sem 6. Especial 2. Madeira 3. Gesso 4. Laje 5. PVC		Esquadrias 1. Sem 6. Especial 2. Madeira 3. Ferro 4. Alumínio 5. Mista		Conservação 1. Boa 2. Regular 3. Má		<table border="1"> <tr> <td>Nº Sala</td> <td>Nº Quarto</td> <td>Nº WC</td> </tr> <tr> <td> </td> <td> </td> <td> </td> </tr> <tr> <td colspan="2">Nº Cozinh.</td> <td>Pontos d' Água</td> </tr> <tr> <td colspan="2"> </td> <td> </td> </tr> </table>		Nº Sala	Nº Quarto	Nº WC				Nº Cozinh.		Pontos d' Água			
Nº Sala	Nº Quarto	Nº WC																			
Nº Cozinh.		Pontos d' Água																			

CROQUIS



NOTAÇÕES

AL-240

OPERADOR
DATA



PREFEITURA MUNICIPAL DE ARACOIABA
SECRETARIA DE FINANÇAS
BOLETIM DE CADASTRO DE IMÓVEIS - BCI

22

IDENTIFICAÇÃO DO IMÓVEL

Comando	Inscrição Cartográfica	Inscrição	Inscrição Anterior
1 Inclusão 3. Exclusão Alteração	Distrito Setor Quadra Lote Unidade II I 51 238		

LOCALIZAÇÃO DO IMÓVEL

Cód. Logradouro	Cód. Seção	Logradouro		
603	800	AV-DA INDEPENDENCIA		
Número	Complemento	Bairro	Referência de loteamento	Nome do Loteamento
		CENTRO	Nº Loteamento Quadra Lote 51 238	

IDENTIFICAÇÃO DO PROPRIETÁRIO/ENDEREÇO PARA CORRESPONDENCIA

Nome do proprietário	Documento		
PREFEITURA MUNICIPAL DE ARACOIABA			
Endereço	Fone		
AV-DA INDEPENDENCIA			
Bairro	CEP	Cidade	UF
CENTRO	67750100	ARACOIABA	CE

INFORMAÇÕES SOBRE O IMÓVEL

Insc. Cagece	Natureza	Setor Censit.	Patrimônio	Imune/Isento	Posição Patrim.
	1. Territorial 2. Predial 3. Favela		1. Particular 5. Religioso 2. Municipal 6. Partido Político 3. Estadual 7. Sociedade Civil 4. Federal 8. Sindicato	01. Não 02. Imune 03. Isento	1. Própria 2. Posse 3. Invasão
Insc. Coelce					

INFORMAÇÕES SOBRE O TERRENO

Adequação p/ Ocupação	Situação do Lote	Topografia	Benfeitorias
1. Firme 5. Mangue 9. Outros 2. Inundável 6. Rochoso 3. Alagado 7. Dunas 4. Encosta 8. Sujeito à Maré	1. Normal 5. Quadra 2. Esquina 6. Gleba 3. Vila 7. Canteiro Central 4. Encravado 8. Fundos	1. Plano 2. Acive 3. Declive 4. Irregular	1. Sem 5. Cerca 2. Muro 3. Passeio 4. Muro/Passeio
Passeio p/ Pedestre	Largura do Passeio	Ocupação do Lote	Árvore no Passeio
1 Sem Meio-Fio 2 Com Meio-Fio 4 Sem Pavimentação 8 Com Pavimentação		01. Sem 05. Ruínas 09. Agricultura 02. Em Construção 06. Edificado 10. Oficina/Galpão 03. Const. Paralizada 07. Estacion. 04. Depósito Mat. 08. Lazer	1. Sim 2. Não


MEDIDAS DO IMÓVEL

Testada Principal	Profundidade	Área do lote	Nº de Frentes		
810	2910	232			
Área Privativa	Área Comum	Área Total Edificada	Nº Pavimentos	Nº Unidades	Afast. Frontal

INFORMAÇÕES SOBRE A EDIFICAÇÃO / UNIDADE

Tipo de Edificação			Situação		Tipo		Atributos Especiais		
01. Resid. Horizontal	05. Comércio Hor.	09. Hospital	1. Recuada/Isolada		1. Isolados		1. Jardim	16. Elevador	
02. Resid. Hor. c/ Comérc.	06. Comércio Vert.	10. Religioso	2. Alinhada		2. Conj. 1 Lado		2. Piscina		
03. Resid. Vertical	07. Industrial	11. Outros	3. Avançada		3. Conj. 2 Lados		4. Quadra		
04. Resid. Vert. c/ Comérc.	08. Escola		4. Fundos				8. Sauna	0	
Acab. Externo			Sanitários		Abast. d'Água		Reserv. d'Água		
1. Sem	5. Azulejo/Cerâm.		1. Sem		1. Sem	5. Chafariz	1. Sem		
2. Calçamento	6. Concreto Aparente		2. Fossa/Sumid.		2. Poço		2. Elevado		
3. Pint. Látex	7. Revest. Luxo		3. Rede de Esg.		3. Rede		3. Enterrado		
4. Pint. Óleo	8. Revest. Especial		4. Est. Trat.		4. Rede/Poço		4. Elev./Enterr.		
Cobertura			Classificação Arquitetônica						
1. Palha	5. Metálica		01. Barraco	05. Apart. Fundos	09. Loja	13. Galpão Abert.	17. Arquit. Especial		
2. Cerâmica	6. Especial		02. Casa	06. Apart. Cobert.	10. Galeria(Lojas)	14. Galpão Ind.	18. Outros		
3. Amianto	7. Fibra-Vid.		03. Apart. Frente	07. Sala	11. Sobrelojas	15. Estacionamento			
4. Laje			04. Apart. Lateral	08. Conj. Salas	12. Galpão	16. Subsolo			
Acab. Interno			Inst. Elétrica		Inst. Sanitária		Utilização		
1. Sem	5. Concreto Aparente		1. Sem	5. Apar. Luxo	1. Sem		1. Próprio	5. Invadido	
2. Calçamento	6. Azulejo/Cerâmica		2. Embut.		2. Interna		2. Alugado		
3. Pint. Látex	7. Revest. Luxo		3. Semi-Embutida		3. Externa		3. Cedido		
4. Pint. Óleo	8. Revest. Especial		4. Apar. Simpl.		4. Especial		4. Desocupado		
Piso			Forro		Esquadrias		Conservação		
01. Sem	06. Sintético		1. Sem	6. Especial	1. Sem	6. Especial	1. Boa		
02. Tijolo	07. Industrial		2. Madeira		2. Madeira		2. Regular		
03. Cimento	08. Mármore		3. Gesso		3. Ferro		3. Má		
04. Cerâmica	09. Granito		4. Laje		4. Alumínio				
05. Madeira	10. Especial		5. PVC		5. Mista				
							Nº Sufa	Nº Quarto	Nº WC
							Nº Cozinh.	Pontos d' Água	

CROQUIS



ANOTAÇÕES

AL-232

OPERADOR

DATA



PREFEITURA MUNICIPAL DE ARACOIABA
SECRETARIA DE FINANÇAS
BOLETIM DE CADASTRO DE IMÓVEIS - BCI

23

IDENTIFICAÇÃO DO IMÓVEL

Comando 1 Inclusão 3 Exclusão Alteração	Inscrição Cartográfica Distrito Setor Quadra Lote Unidade I I 51246	Inscrição	Inscrição Anterior
---	---	-----------	--------------------

LOCALIZAÇÃO DO IMÓVEL

Cód. Logradouro 603	Cód. Seção 800	Logradouro AV-DA INDEPENDENCIA		
Número	Complemento	Bairro CENTRO	Referência de loteamento Nº Loteamento Quadra Lote 51 246	Nome do Loteamento

IDENTIFICAÇÃO DO PROPRIETÁRIO/ENDEREÇO PARA CORRESPONDÊNCIA

Nome do proprietário PREFEITURA MUNICIPAL DE ARACOIABA	Documento		
Endereço AV-DA INDEPENDENCIA	Fone		
Bairro CENTRO	CEP 6275000	Cidade ARACOIABA	UF CE

INFORMAÇÕES SOBRE O IMÓVEL

insc. Cagece	Natureza 1. Territorial 2. Predial 3. Favela 1	Setor Censit.	Patrimônio 1. Particular 5. Religioso 2. Municipal 6. Partido Político 3. Estadual 7. Sociedade Civil 4. Federal 8. Sindicato 2	Imune/Isento 01. Não 02. Imune 03. Isento 1	Posição Patrim. 1. Própria 2. Posse 3. Invasão 1
Insc. Coelce					

INFORMAÇÕES SOBRE O TERRENO

Adequação p/ Ocupação 1. Firme 5. Mangue 9. Outros 2. Inundável 6. Rochoso 3. Alagado 7. Dunas 4. Encosta 8. Sujeito à Maré 1	Situação do Lote 1. Normal 5. Quadra 2. Esquina 6. Gleba 3. Vila 7. Canteiro Central 4. Encravado 8. Fundos 1	Topografia 1. Plano 2. Active 3. Declive 4. Irregular 2	Benfeitorias 1. Sem 5. Cerca 2. Muro 3. Passeio 4. Muro/Passeio 1
Passeio p/ Pedestre 1. Sem Meio-Fio 2. Com Meio-Fio 4. Sem Pavimentação 8. Com Pavimentação 10	Largura do Passeio	Ocupação do Lote 01. Sem 05. Ruínas 09. Agricultura 02. Em Construção 06. Edificado 10. Oficina/Galpão 03. Const. Paralizada 07. Estacion. 04. Depósito Mat. 08. Lazer 1	Árvore no Passeio 1. Sim 2. Não 2

MEDIDAS DO IMÓVEL

Testada Principal 8,0	Profundidade 28,0	Área do lote 224	Nº de Frentes		
Área Privativa	Área Comum	Área Total Edificada	Nº Pavimentos	Nº Unidades	Afast. Frontal

INFORMAÇÕES SOBRE A EDIFICAÇÃO / UNIDADE

Tipo de Edificação			Situação		Tipo		Atributos Especiais	
01. Resid. Horizontal	05. Comércio Hor.	09. Hospital	1. Recuada/Isolada	2. Alinhada	1. Isolados	2. Conj. 1 Lado	3. Conj. 2 Lados	1. Jardim 16. Elevador
02. Resid. Hor. c/ Comérc.	06. Comércio Vert.	10. Religioso	3. Avançada	4. Fundos				2. Piscina
03. Resid. Vertical	07. Industrial	11. Outros						4. Quadra
04. Resid. Vert. c/ Comérc.	08. Escola							8. Sauna 0


Acab. Externo		Sanitários		Abast. d'Água		Reserv. d'Água		Estrutura	
1. Sem	5. Azulejo/Cerâm.	1. Sem	2. Fossa/Sumid.	1. Sem	5. Chafariz	1. Sem	2. Elevado	1. Concreto	5. Taipa
2. Caliação	6. Concreto Aparente	3. Rede de Esg.	4. Est. Trat.	2. Poço		3. Enterrado	4. Elev./Enterr.	2. Alvenaria	6. Outros
3. Pint. Latex	7. Revest. Luxo			3. Rede				3. Madeira	
4. Pint. Óleo	8. Revest. Especial			4. Rede/Poço				4. Metálico	

Cobertura		Classificação Arquitetônica							
1. Palha	5. Metálica	01. Barraco	05. Apart. Fundos	09. Loja	13. Galpão Abert.	17. Arquit. Especial			
2. Cerâmica	6. Especial	02. Casa	06. Apart. Cobert.	10. Galeria(Lojas)	14. Galpão Ind.	18. Outros			
3. Amianto	7. Fibra-Vid.	03. Apart. Frente	07. Sala	11. Sobrelojas	15. Estacionamento				
4. Laje		04. Apart. Lateral	08. Conj. Salas	12. Galpão	16. Subsolo				

Acab. Interno		Inst. Elétrica		Inst. Sanitária		Utilização	
1. Sem	5. Concreto Aparente	1. Sem	5. Apar. Luxo	1. Sem	2. Interna	1. Próprio	5. Invadido
2. Caliação	6. Azulejo/Cerâmica	2. Embut.		3. Externa	4. Especial	2. Alugado	
3. Pint. Latex	7. Revest. Luxo	3. Semi-Embutida				3. Cedido	
4. Pint. Óleo	8. Revest. Especial	4. Apar. Simpl.				4. Desocupado	

Piso		Forro		Esquadrias		Conservação		Nº Sala			Nº Quarto			Nº WC		
01. Sem	06. Sintético	1. Sem	6. Especial	1. Sem	6. Especial	1. Boa										
02. Tijolo	07. Industrial	2. Madeira		2. Madeira		2. Regular										
03. Cimento	08. Mármore	3. Gesso		3. Ferro		3. Má										
04. Cerâmica	09. Granito	4. Laje		4. Alumínio												
05. Madeira	10. Especial	5. PVC		5. Mista												

CROQUIS



ANOTAÇÕES

AL-224

OPERADOR

DATA



PREFEITURA MUNICIPAL DE ARACOIABA
SECRETARIA DE FINANÇAS
BOLETIM DE CADASTRO DE IMÓVEIS - BCI

24

IDENTIFICAÇÃO DO IMÓVEL

Comando 1 Inclusão 3. Exclusão Alteração	Inscrição Cartográfica Distrito Setor Quadra Lote Unidade II I 51 254	Inscrição	Inscrição Anterior
--	---	-----------	--------------------

LOCALIZAÇÃO DO IMÓVEL

Cód. Logradouro 603	Cód. Seção 800	Logradouro AV-DA INDEPENDENCIA		
Número	Complemento	Bairro CENTRO	Referência de loteamento Nº Loteamento Quadra Lote - 51 254	Nome do Loteamento

IDENTIFICAÇÃO DO PROPRIETÁRIO/ENDEREÇO PARA CORRESPONDÊNCIA

Nome do proprietário PREFEITURA MUNICIPAL DE ARACOIABA	Documento		
Endereço AV-DA INDEPENDENCIA	Fone		
Bairro CENTRO	CEP 67750-000	Cidade ARACOIABA	UF CE

INFORMAÇÕES SOBRE O IMÓVEL

Insc. Cagece	Natureza 1. Territorial 2. Predial 3. Favela 1	Setor Censit.	Patrimônio 1. Particular 5. Religioso 2. Municipal 6. Partido Político 3. Estadual 7. Sociedade Civil 4. Federal 8. Sindicato 2	Imune/Isento 01. Não 02. Imune 03. Isento 1	Posição Patrim. 1. Própria 2. Posse 3. Invasão 1
Insc. Coelce					

INFORMAÇÕES SOBRE O TERRENO

Adequação p/ Ocupação 1 Firme 5. Mangue 9. Outros 2 Inundável 6. Rochoso 3 Alagado 7. Dunas 4 Encosta 8. Sujeito à Maré 1	Situação do Lote 1. Normal 5. Quadra 2. Esquina 6. Gleba 3. Vila 7. Canteiro Central 4. Encravado 8. Fundos 1	Topografia 1. Plano 2. Active 3. Declive 4. Irregular 2	Benfeitorias 1. Sem 5. Cerca 2. Muro 3. Passeio 4. Muro/Passeio 1
Passeio p/ Pedestre 1 Sem Meio-Fio 2 Com Meio-Fio 4 Sem Pavimentação 8 Com Pavimentação 10	Largura do Passeio	Ocupação do Lote 01. Sem 05. Ruínas 09. Agricultura 02. Em Construção 06. Edificado 10. Oficina/Galpão 03. Const. Paralizada 07. Estacion. 04. Depósito Mat. 08. Lazer 1	Árvore no Passeio 1. Sim 2. Não 2


MEDIDAS DO IMÓVEL

Testada Principal 8,10	Profundidade 28,00	Área do lote 224,10	Nº de Frentes		
Área Privativa	Área Comum	Área Total Edificada	Nº Pavimentos	Nº Unidades	Afast. Frontal

INFORMAÇÕES SOBRE A EDIFICAÇÃO / UNIDADE

Tipo de Edificação 01. Resid. Horizontal 05. Comércio Hor. 09. Hospital 02. Resid. Hor. c/ Comérc. 06. Comércio Vert. 10. Religioso 03. Resid. Vertical 07. Industrial 11. Outros 04. Resid. Vert. c/ Comérc. 08. Escola		Situação 1. Recuada/Isolada 2. Alinhada 3. Avançada 4. Fundos		Tipo 1. Isolados 2. Conj. 1 Lado 3. Conj. 2 Lados		Atributos Especiais 1. Jardim 16. Elevador 2. Piscina 4. Quadra 8. Sauna 0															
Acab. Externo 1. Sem 5. Azulejo/Cerâm. 2. Calçamento 6. Concreto Aparente 3. Pint. Latex 7. Revest. Luxo 4. Pint. Óleo 8. Revest. Especial		Sanitários 1. Sem 2. Fossa/Sumid. 3. Rede de Esg. 4. Est. Trat.		Abast. d'Água 1. Sem 5. Chafariz 2. Poço 3. Rede 4. Rede/Poço		Reserv. d'Água 1. Sem 2. Elevado 3. Enterrado 4. Elev./Enterr.		Estrutura 1. Concreto 5. Taipa 2. Alvenaria 6. Outros 3. Madeira 4. Metálico													
Cobertura 1. Palha 5. Metálica 2. Cerâmica 6. Especial 3. Amianto 7. Fibra-Vid. 4. Laje		Classificação Arquitetônica 01. Barraco 05. Apart. Fundos 09. Loja 13. Galpão Abert. 17. Arquit. Especial 02. Casa 06. Apart. Cobert. 10. Galeria(Lojas) 14. Galpão Ind. 18. Outros 03. Apart. Frente 07. Sala 11. Sobrelojas 15. Estacionamento 04. Apart. Lateral 08. Conj. Salas 12. Galpão 16. Subsolo																			
Acab. Interno 1. Sem 5. Concreto Aparente 2. Calçamento 6. Azulejo/Cerâmica 3. Pint. Latex 7. Revest. Luxo 4. Pint. Óleo 8. Revest. Especial		Inst. Elétrica 1. Sem 5. Apar. Luxo 2. Embut. 3. Semi-Embutida 4. Apar. Simpl.		Inst. Sanitária 1. Sem 2. Interna 3. Externa 4. Especial		Utilização 1. Próprio 5. Invadido 2. Alugado 3. Cedido 4. Desocupado															
Piso 01. Sem 06. Sintético 02. Tijolo 07. Industrial 03. Cimento 08. Mármore 04. Cerâmica 09. Granito 05. Madeira 10. Especial		Forro 1. Sem 6. Especial 2. Madeira 3. Gesso 4. Laje 5. PVC		Esquadrias 1. Sem 6. Especial 2. Madeira 3. Ferro 4. Alumínio 5. Mista		Conservação 1. Boa 2. Regular 3. Má		<table border="1"> <tr> <td>Nº Sala</td> <td>Nº Quarto</td> <td>Nº WC</td> </tr> <tr> <td></td> <td></td> <td></td> </tr> <tr> <td colspan="2">Nº Cozinh.</td> <td>Pontos d'Água</td> </tr> <tr> <td colspan="2"></td> <td></td> </tr> </table>		Nº Sala	Nº Quarto	Nº WC				Nº Cozinh.		Pontos d'Água			
Nº Sala	Nº Quarto	Nº WC																			
Nº Cozinh.		Pontos d'Água																			

CROQUIS



ANOTAÇÕES

AL-22410

OPERADOR

DATA



PREFEITURA MUNICIPAL DE ARACOÍABA

PREFEITURA MUNICIPAL DE ARACOÍABA
SECRETARIA DE FINANÇAS
BOLETIM DE CADASTRO DE IMÓVEIS - BCI

25

IDENTIFICAÇÃO DO IMÓVEL

Comando 1 Inclusão 3. Exclusão Alteração	Inscrição Cartográfica Distrito Setor Quadra Lote Unidade II II 052 262	Inscrição	Inscrição Anterior
--	---	-----------	--------------------

LOCALIZAÇÃO DO IMÓVEL

Cód. Logradouro 603	Cód. Seção 800	Logradouro AV - DA INDEPENDENCIA		
Número	Complemento	Bairro CENTRO	Referência de loteamento Nº Loteamento Quadra Lote 51 262	Nome do Loteamento

IDENTIFICAÇÃO DO PROPRIETÁRIO/ENDEREÇO PARA CORRESPONDÊNCIA

Nome do proprietário PREFEITURA MUNICIPAL DE ARACOÍABA	Documento		
Endereço AV - DA INDEPENDENCIA	Fone		
Bairro CENTRO	CEP 5775000	Cidade ARACOÍABA	UF CE

INFORMAÇÕES SOBRE O IMÓVEL

Insc. Cagece	Natureza 1. Territorial 2. Predial 3. Favela 1	Setor Censit.	Patrimônio 1. Particular 2. Municipal 3. Estadual 4. Federal 5. Religioso 6. Partido Político 7. Sociedade Civil 8. Sindicato 2	Imune/Isento 01. Não 02. Imune 03. Isento 1	Posição Patrim. 1. Própria 2. Posse 3. Invasão 1
Insc. Coelce					

INFORMAÇÕES SOBRE O TERRENO

Adequação p/ Ocupação 1. Firme 2. Inundável 3. Alagado 4. Encosta 5. Mangue 6. Rochoso 7. Dunas 8. Sujeito à Maré 9. Outros 1	Situação do Lote 1. Normal 2. Esquina 3. Vila 4. Encravado 5. Quadra 6. Gleba 7. Canteiro Central 8. Fundos 1	Topografia 1. Plano 2. Active 3. Declive 4. Irregular 2	Benfeitorias 1. Sem 2. Muro 3. Passeio 4. Muro/Passeio 5. Cerca 1
Passeio p/ Pedestre 1 Sem Meio-Fio 2 Com Meio-Fio 4 Sem Pavimentação 8 Com Pavimentação 10	Largura do Passeio	Ocupação do Lote 01. Sem 02. Em Construção 03. Const. Paralizada 04. Depósito Mat. 05. Ruínas 06. Edificado 07. Estacion. 08. Lazer 09. Agricultura 10. Oficina/Galpão 1	Árvore no Passeio 1. Sim 2. Não 2


MEDIDAS DO IMÓVEL

Testada Principal 8,10	Profundidade 27	Área do lote 216,0	Nº de Frentes		
Área Privativa	Área Comum	Área Total Edificada	Nº Pavimentos	Nº Unidades	Afast. Frontal

INFORMAÇÕES SOBRE A EDIFICAÇÃO / UNIDADE

Tipo de Edificação			Situação		Tipo		Atributos Especiais		
01. Resid. Horizontal	05. Comércio Hor.	09. Hospital	1. Recuada/Isolada	1. Isolados	1. Isolados	1. Jardim	16. Elevador		
02. Resid. Hor. c/ Comérc.	06. Comércio Vert.	10. Religioso	2. Alinhada	2. Conj. 1 Lado	2. Conj. 1 Lado	2. Piscina			
03. Resid. Vertical	07. Industrial	11. Outros	3. Avançada	3. Conj. 2 Lados	3. Conj. 2 Lados	4. Quadra			
04. Resid. Vert. c/ Comérc.	08. Escola		4. Fundos			8. Sauna		0	
Acab. Externo			Sanitários		Abast. d'Água		Reserv. d'Água		
1. Sem	5. Azulejo/Cerâm.		1. Sem	1. Sem	1. Sem	1. Sem	1. Concreto	5. Taipa	
2. Caliação	6. Concreto Aparente		2. Fossa/Sumid.	2. Poço	2. Elevado	2. Elevado	2. Alvenaria	6. Outros	
3. Pint. Latex	7. Revest. Luxo		3. Rede de Esg.	3. Rede	3. Enterrado	3. Enterrado	3. Madeira		
4. Pint. Óleo	8. Revest. Especial		4. Est. Trat.	4. Rede/Poço	4. Elev./Enterr.	4. Elev./Enterr.	4. Metálico		
Cobertura			Classificação Arquitetônica						
1. Palha	5. Metálica		01. Barraco	05. Apart. Fundos	09. Loja	13. Galpão Abert.	17. Arquit. Especial		
2. Cerâmica	6. Especial		02. Casa	06. Apart. Cobert.	10. Galeria(Lojas)	14. Galpão Ind.	18. Outros		
3. Amianto	7. Fibra-Vid.		03. Apart. Frente	07. Sala	11. Sobrelojas	15. Estacionamento			
4. Laje			04. Apart. Lateral	08. Conj. Salas	12. Galpão	16. Subsolo			
Acab. Interno			Inst. Elétrica		Inst. Sanitária		Utilização		
1. Sem	5. Concreto Aparente		1. Sem	1. Sem	1. Sem	1. Próprio	5. Invadido		
2. Caliação	6. Azulejo/Cerâmica		2. Embut.	2. Embut.	2. Interna	2. Alugado			
3. Pint. Latex	7. Revest. Luxo		3. Semi-Embutida	3. Semi-Embutida	3. Externa	3. Cedido			
4. Pint. Óleo	8. Revest. Especial		4. Apar. Simpl.	4. Apar. Simpl.	4. Especial	4. Desocupado			
Piso			Forro		Esquadrias		Conservação		
01. Sem	06. Sintético		1. Sem	1. Sem	1. Sem	1. Boa	Nº Sala	Nº Quarto	Nº WC
02. Tijolo	07. Industrial		2. Madeira	2. Madeira	2. Madeira	2. Regular			
03. Cimento	08. Mármore		3. Gesso	3. Gesso	3. Ferro	3. Má	Nº Cozinh. Pontos d'Água		
04. Cerâmica	09. Granito		4. Laje	4. Laje	4. Alumínio				
05. Madeira	10. Especial		5. PVC	5. PVC	5. Mista				

CROQUIS



ANOTAÇÕES

AL-216.0

OPERADOR

DATA



PREFEITURA MUNICIPAL DE ARACOIABA
SECRETARIA DE FINANÇAS
BOLETIM DE CADASTRO DE IMÓVEIS - BCI

26

IDENTIFICAÇÃO DO IMÓVEL

Comando 1 Inclusão 3. Exclusão Alteração	Inscrição Cartográfica Distrito Setor Quadra Lote Unidade II I 51 270	Inscrição	Inscrição Anterior
--	---	-----------	--------------------

LOCALIZAÇÃO DO IMÓVEL

Cód. Logradouro 603	Cód. Seção 800	Logradouro AV-77A INDEPENDENCIA		
Número	Complemento	Bairro CENTRO	Referência de loteamento Nº Loteamento Quadra Lote 51 270	Nome do Loteamento

IDENTIFICAÇÃO DO PROPRIETÁRIO/ENDEREÇO PARA CORRESPONDÊNCIA

Nome do proprietário PREFEITURA MUNICIPAL DE ARACOIABA	Documento		
Endereço AV- DA INDEPENDENCIA	Fone		
Bairro CENTRO	CEP 62750-000	Cidade ARACOIABA	UF CE

INFORMAÇÕES SOBRE O IMÓVEL

Insc. Cagece	Natureza 1. Territorial 2. Predial 3. Favela 11	Setor Censit.	Patrimônio 1. Particular 5. Religioso 2. Municipal 6. Partido Político 3. Estadual 7. Sociedade Civil 4. Federal 8. Sindicato 2	Imune/Isento 01. Não 02. Imune 03. Isento 1	Posição Patrim. 1. Própria 2. Posse 3. Invasão 1
Insc. Coelce					

INFORMAÇÕES SOBRE O TERRENO

Adequação p/ Ocupação 1. Firme 5. Mangue 9. Outros 2. Inundável 6. Rochoso 3. Alagado 7. Dunas 4. Encosta 8. Sujeito à Maré 11	Situação do Lote 1. Normal 5. Quadra 2. Esquina 6. Gleba 3. Vila 7. Canteiro Central 4. Encravado 8. Fundos 11	Topografia 1. Plano 2. Active 3. Declive 4. Irregular 2	Benfeitorias 1. Sem 5. Cerca 2. Muro 3. Passeio 4. Muro/Passeio 11
Passeio p/ Pedestre 1 Sem Meio-Fio 2 Com Meio-Fio 4 Sem Pavimentação 8 Com Pavimentação 10	Largura do Passeio	Ocupação do Lote 01. Sem 05. Ruínas 09. Agricultura 02. Em Construção 06. Edificado 10. Oficina/Galpão 03. Const. Paralizada 07. Estacion. 04. Depósito Mat. 08. Lazer 1	Árvore no Passeio 1. Sim 2. Não 2


MEDIDAS DO IMÓVEL

Testada Principal 810	Profundidade 270	Área do lote 2160	Nº de Frentes		
Área Privativa	Área Comum	Área Total Edificada	Nº Pavimentos	Nº Unidades	Afast. Frontal

INFORMAÇÕES SOBRE A EDIFICAÇÃO / UNIDADE

Tipo de Edificação			Situação		Tipo		Atributos Especiais													
01. Resid. Horizontal	05. Comércio Hor.	09. Hospital	1. Recuada/Isolada		1. Isolados		1. Jardim 16. Elevador													
02. Resid. Hor. c/ Comérc.	06. Comércio Vert.	10. Religioso	2. Alinhada		2. Conj. 1 Lado		2. Piscina													
03. Resid. Vertical	07. Industrial	11. Outros	3. Avançada		3. Conj. 2 Lados		4. Quadra													
04. Resid. Vert. c/ Comérc.	08. Escola		4. Fundos				8. Sauna													
Acab. Externo			Sanitários		Abast. d'Água		Reserv. d'Água		Estrutura											
1. Sem 5. Azulejo/Cerâm.			1. Sem		1. Sem 5. Chafariz		1. Sem		1. Concreto 5. Taipa											
2. Calçamento 6. Concreto Aparente			2. Fossa/Sumid.		2. Poço		2. Elevado		2. Alvenaria 6. Outros											
3. Pint. Latex 7. Revest. Luxo			3. Rede de Esg.		3. Rede		3. Enterrado		3. Madeira											
4. Pint. Óleo 8. Revest. Especial			4. Est. Trat.		4. Rede/Poço		4. Elev./Enterr.		4. Metálico											
Cobertura			Classificação Arquitetônica																	
1. Palha 5. Metálica			01. Barraco			05. Apart. Fundos			09. Loja			13. Galpão Abert.			17. Arquit. Especial					
2. Cerâmica 6. Especial			02. Casa			06. Apart. Cobert.			10. Galeria(Lojas)			14. Galpão Ind.			18. Outros					
3. Amianto 7. Fibra-Vid.			03. Apart. Frente			07. Sala			11. Sobrelojas			15. Estacionamento								
4. Laje			04. Apart. Lateral			08. Conj. Salas			12. Galpão			16. Subsolo								
Acab. Interno			Inst. Elétrica			Inst. Sanitária			Utilização											
1. Sem 5. Concreto Aparente			1. Sem			1. Sem			1. Próprio			5. Invadido								
2. Calçamento 6. Azulejo/Cerâmica			2. Embut.			2. Interna			2. Alugado											
3. Pint. Latex 7. Revest. Luxo			3. Semi-Embutida			3. Externa			3. Cedido											
4. Pint. Óleo 8. Revest. Especial			4. Apar. Simpl.			4. Especial			4. Desocupado											
Piso			Forro			Esquadrias			Conservação			Nº Sala			Nº Quarto			Nº WC		
01. Sem			06. Sintético			1. Sem			1. Boa											
02. Tijolo			07. Industrial			2. Madeira			2. Regular											
03. Cimento			08. Mármore			3. Gesso			3. Má											
04. Cerâmica			09. Granito			4. Laje														
05. Madeira			10. Especial			5. PVC														

CROQUIS



ANOTAÇÕES

AL-216.0

OPERADOR

DATA



PREFEITURA MUNICIPAL DE ARACOIABA
SECRETARIA DE FINANÇAS
BOLETIM DE CADASTRO DE IMÓVEIS - BCI

27

IDENTIFICAÇÃO DO IMÓVEL

Comando 1 Inclusão 3. Exclusão Alteração	Inscrição Cartográfica Distrito Setor Quadra Lote Unidade II I 51 278	Inscrição	Inscrição Anterior
--	---	-----------	--------------------

LOCALIZAÇÃO DO IMÓVEL

Cód. Logradouro 603	Cód. Seção 800	Logradouro AV-DA INDEPENDENCIA		
Número	Complemento	Bairro CENTRO	Referência de loteamento Nº Loteamento Quadra Lote 51 278	Nome do Loteamento

IDENTIFICAÇÃO DO PROPRIETÁRIO/ENDEREÇO PARA CORRESPONDÊNCIA

Nome do proprietário PREFEITURA MUNICIPAL DE ARACOIABA	Documento		
Endereço AV-DA INDEPENDENCIA	Fone		
Bairro CENTRO	CEP 6275000	Cidade ARACOIABA	UF CE

INFORMAÇÕES SOBRE O IMÓVEL

Insc. Cagece	Natureza 1. Territorial 2. Predial 3. Favela 11	Setor Censit.	Patrimônio 1. Particular 5. Religioso 2. Municipal 6. Partido Político 3. Estadual 7. Sociedade Civil 4. Federal 8. Sindicato 2	Imune/Isento 01. Não 02. Imune 03. Isento 11	Posição Patrim. 1. Própria 2. Posse 3. Invasão 11
--------------	---	---------------	--	--	---

INFORMAÇÕES SOBRE O TERRENO

Adequação p/ Ocupação 1. Firme 5. Mangue 9. Outros 2. Inundável 6. Rochoso 3. Alagado 7. Dunas 4. Encosta 8. Sujeito à Maré 11	Situação do Lote 1. Normal 5. Quadra 2. Esquina 6. Gleba 3. Vila 7. Canteiro Central 4. Encravado 8. Fundos 11	Topografia 1. Plano 2. Active 3. Declive 4. Irregular 2	Benfeitorias 1. Sem 5. Cerca 2. Muro 3. Passeio 4. Muro/Passeio 11
Passeio p/ Pedestre 1 Sem Meio-Fio 2 Com Meio-Fio 4 Sem Pavimentação 8 Com Pavimentação 10	Largura do Passeio	Ocupação do Lote 01. Sem 05. Ruínas 09. Agricultura 02. Em Construção 06. Edificado 10. Oficina/Galpão 03. Const. Paralizada 07. Estacion. 04. Depósito Mat. 08. Lazer 11	Árvore no Passeio 1. Sim 2. Não 2


MEDIDAS DO IMÓVEL

Testada Principal 8,0	Profundidade 27,0	Área do lote 216	Nº de Frentes		
Área Privativa	Área Comum	Área Total Edificada	Nº Pavimentos	Nº Unidades	Afast. Frontal

INFORMAÇÕES SOBRE A EDIFICAÇÃO / UNIDADE

Tipo de Edificação			Situação		Tipo		Atributos Especiais										
01. Resid. Horizontal	05. Comércio Hor.	09. Hospital	1. Recuada/Isolada		1. Isolados		1. Jardim 16. Elevador										
02. Resid. Hor. c/ Comérc.	06. Comércio Vert.	10. Religioso	2. Alinhada		2. Conj. 1 Lado		2. Piscina										
03. Resid. Vertical	07. Industrial	11. Outros	3. Avançada		3. Conj. 2 Lados		4. Quadra										
04. Resid. Vert. c/ Comérc.	08. Escola		4. Fundos				8. Sauna										
Acab. Externo			Sanitários		Abast. d'Água		Reserv. d'Água		Estrutura								
1. Sem 5. Azulejo/Cerâm.			1. Sem		1. Sem 5. Chafariz		1. Sem		1. Concreto 5. Taipa								
2. Calçamento 6. Concreto aparente			2. Fossa/Sumid.		2. Poço		2. Elevado		2. Alvenaria 6. Outros								
3. Pint. Latex 7. Revest. Luxo			3. Rede de Esg.		3. Rede		3. Enterrado		3. Madeira								
4. Pint. Óleo 8. Revest. Especial			4. Est. Trat.		4. Rede/Poço		4. Elev./Enterr.		4. Metálico								
Cobertura			Classificação Arquitetônica														
1. Palha 5. Metálica			01. Barraco			05. Apart. Fundos			09. Loja			13. Galpão Abert.			17. Arquit. Especial		
2. Cerâmica 6. Especial			02. Casa			06. Apart. Cobert.			10. Galeria(Lojas)			14. Galpão Ind.			18. Outros		
3. Amianto 7. Fibra-Vid.			03. Apart. Frente			07. Sala			11. Sobrelojas			15. Estacionamento					
4. Laje			04. Apart. Lateral			08. Conj. Salas			12. Galpão			16. Subsolo					
Acab. Interno			Inst. Elétrica		Inst. Sanitária		Utilização										
1. Sem 5. Concreto aparente			1. Sem		1. Sem		1. Próprio 5. Invadido										
2. Calçãõ 6. Azulejo/Cerâmica			2. Embut.		2. Interna		2. Alugado										
3. Pint. Latex 7. Revest. Luxo			3. Semi-Embutida		3. Externa		3. Cedido										
4. Pint. Óleo 8. Revest. Especial			4. Apar. Simpl.		4. Especial		4. Desocupado										
Piso			Forro		Esquadrias		Conservação		Nº Sala	Nº Quarto	Nº WC						
01. Sem 06. Sintético			1. Sem 6. Especial		1. Sem 6. Especial		1. Boa										
02. Tijolo 07. Industrial			2. Madeira		2. Madeira		2. Regular										
03. Cimento 08. Mármore			3. Gesso		3. Ferro		3. Má										
04. Cerâmica 09. Granito			4. Laje		4. Alumínio												
05. Madeira 10. Especial			5. PVC		5. Mista												
									Nº Cozinh.		Pontos d'Água						

CROQUIS



ANOTAÇÕES

OPERADOR

DATA



PREFEITURA MUNICIPAL DE ARACOIABA
SECRETARIA DE FINANÇAS
BOLETIM DE CADASTRO DE IMÓVEIS - BCI

28

IDENTIFICAÇÃO DO IMÓVEL

Comando 1 Inclusão 3 Exclusão Alteração	Inscrição Cartográfica Distrito Setor Quadra Lote Unidade II 51 286	Inscrição	Inscrição Anterior
---	---	-----------	--------------------

LOCALIZAÇÃO DO IMÓVEL

Cód. Logradouro 603	Cód. Seção 000	Logradouro AV-TIA INDEPENDENCIA		
Número	Complemento	Bairro CENTRO	Referência de loteamento Nº Loteamento Quadra Lote 51 286	Nome do Loteamento

IDENTIFICAÇÃO DO PROPRIETÁRIO/ENDEREÇO PARA CORRESPONDÊNCIA

Nome do proprietário PREFEITURA MUNICIPAL DE ARACOIABA	Documento		
Endereço AV-DA INDEPENDENCIA	Fone		
Bairro CENTRO	CEP 62750000	Cidade ARACOIABA	UF CE

INFORMAÇÕES SOBRE O IMÓVEL

Insc. Cagece	Natureza 1. Territorial 2. Predial 3. Favela 11	Setor Censit.	Patrimônio 1. Particular 5. Religioso 2. Municipal 6. Partido Político 3. Estadual 7. Sociedade Civil 4. Federal 8. Sindicato 2	Imune/Isento 01. Não 02. Imune 03. Isento 11	Posição Patrim. 1. Própria 2. Posse 3. Invasão 11
Insc. Coelce					

INFORMAÇÕES SOBRE O TERRENO

Adequação p/ Ocupação 1. Firme 5. Mangue 9. Outros 2. Inundável 6. Rochoso 3. Alagado 7. Dunas 4. Encosta 8. Sujeito à Maré 1	Situação do Lote 1. Normal 5. Quadra 2. Esquina 6. Gleba 3. Vila 7. Canteiro Central 4. Encravado 8. Fundos 11	Topografia 1. Plano 2. Aclive 3. Declive 4. Irregular 2	Benfeitorias 1. Sem 5. Cerca 2. Muro 3. Passeio 4. Muro/Passeio 11
Passeio p/ Pedestre 1 Sem Meio-Fio Com Meio-Fio 4 Sem Pavimentação 8 Com Pavimentação 10	Largura do Passeio	Ocupação do Lote 01. Sem 05. Ruínas 09. Agricultura 02. Em Construção 06. Edificado 10. Oficina/Galpão 03. Const. Paralizada 07. Estacion. 04. Depósito Mat. 08. Lazer 1	Árvore no Passeio 1. Sim 2. Não 2


MEDIDAS DO IMÓVEL

Testada Principal 8,0	Profundidade 26,0	Área do lote 208,0	Nº de Frentes		
Área Privativa	Área Comum	Área Total Edificada	Nº Pavimentos	Nº Unidades	Afast. Frontal

INFORMAÇÕES SOBRE A EDIFICAÇÃO / UNIDADE

Tipo de Edificação 01. Resid. Horizontal 05. Comércio Hor. 09. Hospital 02. Resid. Hor. c/ Comérc. 06. Comércio Vert. 10. Religioso 03. Resid. Vertical 07. Industrial 11. Outros 04. Resid. Vert. c/ Comérc. 08. Escola			Situação 1. Recuada/Isolada 2. Alinhada 3. Avançada 4. Fundos		Tipo 1. Isolados 2. Conj. 1 Lado 3. Conj. 2 Lados		Atributos Especiais 1. Jardim 16. Elevador 2. Piscina 4. Quadra 8. Sauna 0														
Acab. Externo 1. Sem 5. Azulejo/Cerâm. 2. Calafiação 6. Concreto Aparente 3. Pint. Latex 7. Revest. Luxo 4. Pint. Óleo 8. Revest. Especial		Sanitários 1. Sem 2. Fossa/Sumid. 3. Rede de Esg. 4. Est. Trat.		Abast. d'Água 1. Sem 5. Chafariz 2. Poço 3. Rede 4. Rede/Poço		Reserv. d'Água 1. Sem 2. Elevado 3. Enterrado 4. Elev./Enterr.		Estrutura 1. Concreto 5. Taipa 2. Alvenaria 6. Outros 3. Madeira 4. Metálico													
Cobertura 1. Pálha 5. Metálica 2. Cerâmica 6. Especial 3. Amianto 7. Fibra-Vid. 4. Laje		Classificação Arquitetônica 01. Barraco 05. Apart. Fundos 09. Loja 13. Galpão Abert. 17. Arquit. Especial 02. Casa 06. Apart. Cobert. 10. Galeria(Lojas) 14. Galpão Ind. 18. Outros 03. Apart. Frente 07. Sala 11. Sobrelojas 15. Estacionamento 04. Apart. Lateral 08. Conj. Salas 12. Galpão 16. Subsolo																			
Acab. Interno 1. Sem 5. Concreto Aparente 2. Calafiação 6. Azulejo/Cerâmica 3. Pint. Latex 7. Revest. Luxo 4. Pint. Óleo 8. Revest. Especial		Inst. Elétrica 1. Sem 5. Apar. Luxo 2. Embut. 3. Semi-Embutida 4. Apar. Simpl.		Inst. Sanitária 1. Sem 2. Interna 3. Externa 4. Especial		Utilização 1. Próprio 5. Invadido 2. Alugado 3. Cedido 4. Desocupado															
Piso 01. Sem 06. Sintético 02. Tijolo 07. Industrial 03. Cimento 08. Mármore 04. Cerâmica 09. Granito 05. Madeira 10. Especial		Forro 1. Sem 6. Especial 2. Madeira 3. Gesso 4. Laje 5. PVC		Esquadrias 1. Sem 6. Especial 2. Madeira 3. Ferro 4. Alumínio 5. Mista		Conservação 1. Boa 2. Regular 3. Má		<table border="1"> <tr> <td>Nº Sala</td> <td>Nº Quarto</td> <td>Nº WC</td> </tr> <tr> <td> </td> <td> </td> <td> </td> </tr> <tr> <td colspan="2">Nº Cozinh.</td> <td>Pontos d' Água</td> </tr> <tr> <td colspan="2"> </td> <td> </td> </tr> </table>		Nº Sala	Nº Quarto	Nº WC				Nº Cozinh.		Pontos d' Água			
Nº Sala	Nº Quarto	Nº WC																			
Nº Cozinh.		Pontos d' Água																			

CROQUIS



ANOTAÇÕES

AL-208

OPERADOR

DATA



PREFEITURA MUNICIPAL DE ARACOIABA
SECRETARIA DE FINANÇAS
BOLETIM DE CADASTRO DE IMÓVEIS - BCI

29

IDENTIFICAÇÃO DO IMÓVEL

Comando 1 Inclusão 3 Exclusão Alteração	Inscrição Cartográfica Distrito Setor Quadra Lote Unidade I I 51 294	Inscrição	Inscrição Anterior
---	--	-----------	--------------------

LOCALIZAÇÃO DO IMÓVEL

Cód. Logradouro 603	Cód. Seção 800	Logradouro AV - DA INDEPENDENCIA		
Número	Complemento	Bairro CENTRO	Referência de loteamento Nº Loteamento Quadra Lote 51 294	Nome do Loteamento

IDENTIFICAÇÃO DO PROPRIETÁRIO/ENDEREÇO PARA CORRESPONDÊNCIA

Nome do proprietário PREFEITURA MUNICIPAL DE ARACOIABA	Documento		
Endereço AV - DA INDEPENDENCIA	Fone		
Bairro CENTRO	CEP 6275000	Cidade ARACOIABA	UF CE

INFORMAÇÕES SOBRE O IMÓVEL

Insc. Cagece	Natureza 1. Territorial 2. Predial 3. Favela	Setor Censit.	Patrimônio 1. Particular 5. Religioso 2. Municipal 6. Partido Político 3. Estadual 7. Sociedade Civil 4. Federal 8. Sindicato	Imune/Isento 01. Não 02. Imune 03. Isento	Posição Patrim. 1. Própria 2. Posse 3. Invasão
--------------	---	---------------	---	--	---

INFORMAÇÕES SOBRE O TERRENO

Adequação p/ Ocupação 1. Firme 5. Mangue 9. Outros 2. Inundável 6. Rochoso 3. Alagado 7. Dunas 4. Encosta 8. Sujeito à Maré	Situação do Lote 1. Normal 5. Quadra 2. Esquina 6. Gleba 3. Vila 7. Canteiro Central 4. Encravado 8. Fundos	Topografia 1. Plano 2. Aclive 3. Declive 4. Irregular	Benfeitorias 1. Sem 5. Cerca 2. Muro 3. Passeio 4. Muro/Passeio
Passeio p/ Pedestre 1. Sem Meio-Fio 2. Com Meio-Fio 4. Sem Pavimentação 8. Com Pavimentação	Largura do Passeio	Ocupação do Lote 01. Sem 05. Ruínas 09. Agricultura 02. Em Construção 06. Edificado 10. Oficina/Galpão 03. Const. Paralizada 07. Estacion. 04. Depósito Mat. 08. Lazer	Árvore no Passeio 1. Sim 2. Não


MEDIDAS DO IMÓVEL

Testada Principal 8,10	Profundidade 25,0	Área do lote 2000	Nº de Frentes		
Área Privativa	Área Comum	Área Total Edificada	Nº Pavimentos	Nº Unidades	Afast. Frontal

INFORMAÇÕES SOBRE A EDIFICAÇÃO / UNIDADE

Tipo de Edificação 01. Resid. Horizontal 05. Comércio Hor. 09. Hospital 02. Resid. Hor. c/ Comérc. 06. Comércio Vert. 10. Religioso 03. Resid. Vertical 07. Industrial 11. Outros 04. Resid. Vert. c/ Comérc. 08. Escola			Situação 1. Recuada/Isolada 2. Alinhada 3. Avançada 4. Fundos		Tipo 1. Isolados 2. Conj. 1 Lado 3. Conj. 2 Lados		Atributos Especiais 1. Jardim 16. Elevador 2. Piscina 3. Quadra 4. Sauna 0								
Acab. Externo 1. Sem 5. Azulejo/Cerâm. 2. Calçamento 6. Concreto Aparente 3. Pint. Latex 7. Revest. Luxo 4. Pint. Óleo 8. Revest. Especial		Sanitários 1. Sem 2. Fossa/Sumid. 3. Rede de Esg. 4. Est. Trat.		Abast. d'Água 1. Sem 5. Chafariz 2. Poço 3. Rede 4. Rede/Poço		Reserv. d'Água 1. Sem 2. Elevado 3. Enterrado 4. Elev./Enterr.		Estrutura 1. Concreto 5. Taipa 2. Alvenaria 6. Outros 3. Madeira 4. Metálico							
Cobertura 1. Paiha 5. Metálica 2. Cerâmica 6. Especial 3. Amianto 7. Fibra-Vid. 4. Laje		Classificação Arquitetônica 01. Barraco 05. Apart. Fundos 09. Loja 13. Galpão Abert. 17. Arquit. Especial 02. Casa 06. Apart. Cobert. 10. Galeria(Lojas) 14. Galpão Ind. 18. Outros 03. Apart. Frente 07. Sala 11. Sobrelojas 15. Estacionamento 04. Apart. Lateral 08. Conj. Salas 12. Galpão 16. Subsolo													
Acab. Interno 1. Sem 5. Concreto Aparente 2. Calçamento 6. Azulejo/Cerâmica 3. Pint. Latex 7. Revest. Luxo 4. Pint. Óleo 8. Revest. Especial			Inst. Elétrica 1. Sem 5. Apar. Luxo 2. Embut. 3. Semi-Embutida 4. Apar. Simpl.		Inst. Sanitária 1. Sem 2. Interna 3. Externa 4. Especial		Utilização 1. Próprio 5. Invadido 2. Alugado 3. Cedido 4. Desocupado								
Piso 01. Sem 06. Sintético 02. Tijolo 07. Industrial 03. Cimento 08. Mármore 04. Cerâmica 09. Granito 05. Madeira 10. Especial		Forro 1. Sem 6. Especial 2. Madeira 3. Gesso 4. Laje 5. PVC		Esquadrias 1. Sem 6. Especial 2. Madeira 3. Ferro 4. Alumínio 5. Mista		Conservação 1. Boa 2. Regular 3. Má		<table border="1"> <tr> <td>Nº Sala</td> <td>Nº Quarto</td> <td>Nº WC</td> </tr> <tr> <td>Nº Cozinh.</td> <td colspan="2">Pontos d' Água</td> </tr> </table>		Nº Sala	Nº Quarto	Nº WC	Nº Cozinh.	Pontos d' Água	
Nº Sala	Nº Quarto	Nº WC													
Nº Cozinh.	Pontos d' Água														

CROQUIS



ANOTAÇÕES

AL-20010

OPERADOR

DATA



PREFEITURA MUNICIPAL DE ARACOIABA
SECRETARIA DE FINANÇAS
BOLETIM DE CADASTRO DE IMÓVEIS - BCI

30

IDENTIFICAÇÃO DO IMÓVEL

Comando 1 Inclusão 3. Exclusão Alteração	Inscrição Cartográfica Distrito Setor Quadra Lote Unidade II I 51 302	Inscrição	Inscrição Anterior
--	---	-----------	--------------------

LOCALIZAÇÃO DO IMÓVEL

Cód. Logradouro 603	Cód. Seção 800	Logradouro AV-DA INDEPENDENCIA		
Número	Complemento	Bairro CENTRO	Referência de loteamento Nº Loteamento Quadra Lote 51 302	Nome do Loteamento

IDENTIFICAÇÃO DO PROPRIETÁRIO/ENDEREÇO PARA CORRESPONDÊNCIA

Nome do proprietário PREFEITURA MUNICIPAL DE ARACOIABA	Documento		
Endereço AV-DA INDEPENDENCIA	Fone		
Bairro CENTRO	CEP 6275000	Cidade ARACOIABA	UF CE

INFORMAÇÕES SOBRE O IMÓVEL

Insc. Cagece	Natureza 1. Territorial 2. Predial 3. Favela	Setor Censit.	Patrimônio 1. Particular 5. Religioso 2. Municipal 6. Partido Político 3. Estadual 7. Sociedade Civil 4. Federal 8. Sindicato 2	Imune/Isento 01. Não 02. Imune 03. Isento 1	Posição Patrim. 1. Própria 2. Posse 3. Invasão 1
Insc. Coelce					

INFORMAÇÕES SOBRE O TERRENO

Adequação p/ Ocupação 1. Firme 5. Mangue 9. Outros 2. Inundável 6. Rochoso 3. Alagado 7. Dunas 4. Encosta 8. Sujeito à Maré 1	Situação do Lote 1. Normal 5. Quadra 2. Esquina 6. Gleba 3. Vila 7. Canteiro Central 1 4. Encravado 8. Fundos 1	Topografia 1. Plano 2. Active 3. Declive 2 4. Irregular 2	Benfeitorias 1. Sem 5. Cerca 2. Muro 3. Passeio 4. Muro/Passeio 1
Passeio p/ Pedestre 1 Sem Meio-Fio Com Meio-Fio 4 Sem Pavimentação 8 Com Pavimentação 10	Largura do Passeio	Ocupação do Lote 01. Sem 05. Ruínas 09. Agricultura 02. Em Construção 06. Edificado 10. Oficina/Galpão 03. Const. Paralizada 07. Estacion. 04. Depósito Mat. 08. Lazer 1	Árvore no Passeio 1. Sim 2. Não 2


MEDIDAS DO IMÓVEL

Testada Principal 8,0	Profundidade 25,0	Área do lote 2000,0	Nº de Frentes		
Área Privativa	Área Comum	Área Total Edificada	Nº Pavimentos	Nº Unidades	Afast. Frontal

INFORMAÇÕES SOBRE A EDIFICAÇÃO / UNIDADE

Tipo de Edificação			Situação		Tipo		Atributos Especiais							
01. Resid. Horizontal	05. Comércio Hor.	09. Hospital	1. Recuada/Isolada		1. Isolados		1. Jardim	16. Elevador						
02. Resid. Hor. c/ Comérc.	06. Comércio Vert.	10. Religioso	2. Alinhada		2. Conj. 1 Lado		2. Piscina							
03. Resid. Vertical	07. Industrial	11. Outros	3. Avançada		3. Conj. 2 Lados		4. Quadra							
04. Resid. Vert. c/ Comérc.	08. Escola		4. Fundos				8. Sauna	0						
Acab. Externo			Sanitários		Abast. d'Água		Reserv. d'Água		Estrutura					
1. Sem	5. Azulejo/Cerâm.		1. Sem		1. Sem	5. Chafariz	1. Sem		1. Concreto	5. Taipa				
2. Calçamento	6. Concreto Aparente		2. Fossa/Sumid.		2. Poço		2. Elevado		2. Alvenaria	6. Outros				
3. Pint. Latex	7. Revest. Luxo		3. Rede de Esg.		3. Rede		3. Enterrado		3. Madeira					
4. Pint. Óleo	8. Revest. Especial		4. Est. Trat.		4. Rede/Poço		4. Elev./Enterr.		4. Metálico					
Cobertura			Classificação Arquitetônica											
1. Palha	5. Metálica		01. Barraco	05. Apart. Fundos	09. Loja	13. Galpão Abert.	17. Arquit. Especial							
2. Cerâmica	6. Especial		02. Casa	06. Apart. Cobert.	10. Galeria(Lojas)	14. Galpão Ind.	18. Outros							
3. Amiante	7. Fibra-Vid.		03. Apart. Frente	07. Sala	11. Sobrelojas	15. Estacionamento								
4. Laje			04. Apart. Lateral	08. Conj. Salas	12. Galpão	16. Subsolo								
Acab. Interno			Inst. Elétrica		Inst. Sanitária		Utilização							
1. Sem	5. Concreto Aparente		1. Sem	5. Apar. Luxo	1. Sem		1. Próprio	5. Invadido						
2. Calçamento	6. Azulejo/Cerâmica		2. Embut.		2. Interna		2. Alugado							
3. Pint. Latex	7. Revest. Luxo		3. Semi-Embutida		3. Externa		3. Cedido							
4. Pint. Óleo	8. Revest. Especial		4. Apar. Simpl.		4. Especial		4. Desocupado							
Piso			Forro		Esquadrias		Conservação		Nº Sala		Nº Quarto		Nº WC	
01. Sem	06. Sintético		1. Sem	6. Especial	1. Sem	6. Especial	1. Boa							
02. Tiolo	07. Industrial		2. Madeira		2. Madeira		2. Regular							
03. Cimento	08. Mármore		3. Gesso		3. Ferro		3. Má							
04. Cerâmica	09. Granito		4. Laje		4. Alumínio									
05. Madeira	10. Especial		5. PVC		5. Mista									
									Nº Cozinh.		Pontos d'Água			

CROQUIS



ANOTAÇÕES

AL-20000

OPERADOR

DATA



PREFEITURA MUNICIPAL DE ARACOIABA
SECRETARIA DE FINANÇAS
BOLETIM DE CADASTRO DE IMÓVEIS - BCI

31

IDENTIFICAÇÃO DO IMÓVEL

Comando 1 Inclusão 3. Exclusão Alteração	Inscrição Cartográfica Distrito Setor Quadra Lote Unidade I I 51 310	Inscrição	Inscrição Anterior
--	--	-----------	--------------------

LOCALIZAÇÃO DO IMÓVEL

Cód. Logradouro 603	Cód. Seção 800	Logradouro AV-77A INDEPENDENCIA		
Número	Complemento	Bairro CENTRO	Referência de loteamento Nº Loteamento Quadra Lote 51 310	Nome do Loteamento

IDENTIFICAÇÃO DO PROPRIETÁRIO/ENDEREÇO PARA CORRESPONDÊNCIA

Nome do proprietário PREFEITURA MUNICIPAL DE ARACOIABA	Documento		
Endereço AV- DA INDEPENDENCIA	Fone		
Bairro CENTRO	CEP 6275000	Cidade ARACOIABA	UF CE

INFORMAÇÕES SOBRE O IMÓVEL

Insc. Cagece	Natureza 1. Territorial 2. Predial 3. Favela 1	Setor Censit.	Patrimônio 1. Particular 5. Religioso 2. Municipal 6. Partido Político 3. Estadual 7. Sociedade Civil 4. Federal 8. Sindicato 2	Imune/Isento 01. Não 02. Imune 03. Isento 1	Posição Patrim. 1. Própria 2. Posse 3. Invasão 1
Insc. Coelce					

INFORMAÇÕES SOBRE O TERRENO

Adequação p/ Ocupação 1. Firme 5. Mangue 9. Outros 2. Inundável 6. Rochoso 3. Alagado 7. Dunas 4. Encosta 8. Sujeito à Maré 1	Situação do Lote 1. Normal 5. Quadra 2. Esquina 6. Gleba 3. Vila 7. Canteiro Central 4. Encravado 8. Fundos 1	Topografia 1. Plano 2. Aclive 3. Declive 4. Irregular 2	Benfeitorias 1. Sem 5. Cerca 2. Muro 3. Passeio 4. Muro/Passeio 1
Passeio p/ Pedestre 1 Sem Meio-Fio Com Meio-Fio 4 Sem Pavimentação 8 Com Pavimentação 10	Largura do Passeio	Ocupação do Lote 01. Sem 05. Ruínas 09. Agricultura 02. Em Construção 06. Edificado 10. Oficina/Galpão 03. Coñst. Paralizada 07. Estacion. 04. Depósito Mat. 08. Lazer 1	Árvore no Passeio 1. Sim 2. Não 2


MEDIDAS DO IMÓVEL

Testada Principal 810	Profundidade 2410	Área do lote 19210	Nº de Frentes		
Área Privativa	Área Comum	Área Total Edificada	Nº Pavimentos	Nº Unidades	Afast. Frontal

INFORMAÇÕES SOBRE A EDIFICAÇÃO

Tipo de Edificação 01. Resid. Horizontal 05. Comércio Hor. 09. Hospital 02. Resid. Hor. c/ Comérc. 06. Comércio Vert. 10. Religioso 03. Resid. Vertical 07. Industrial 11. Outros 04. Resid. Vert. c/ Comérc. 08. Escola			Situação 1. Recuada/Isolada 2. Alinhada 3. Avançada 4. Fundos	Tipo 1. Isolados 2. Conj. 1 Lado 3. Conj. 2 Lados	Atributos Especiais 1. Jardim 16. Elevador 2. Piscina 4. Quadra 8. Sauna 0
Acab. Externo 1. Sem 5. Azulejo/Cerâm. 2. Caliação 6. Concreto Aparente 3. Pint. Látex 7. Revest. Luxo 4. Pint. Óleo 8. Revest. Especial	Sanitários 1. Sem 2. Fossa/Sumid. 3. Rede de Esg. 4. Est. Trat.	Abast. d'Água 1. Sem 5. Chafariz 2. Poço 3. Rede 4. Rede/Poço	Reserv. d'Água 1. Sem 2. Elevado 3. Enterrado 4. Elev./Enterr.	Estrutura 1. Concreto 5. Taipa 2. Alvenaria 6. Outros 3. Madeira 4. Metálico	
Cobertura 1. Palha 5. Metálica 2. Cerâmica 6. Especial 3. Amianto 7. Fibra-Vid. 4. Laje	Classificação Arquitetônica 01. Barraco 05. Apart. Fundos 09. Loja 13. Galpão Abert. 17. Arquit. Especial 02. Casa 06. Apart. Cobert. 10. Galeria(Lojas) 14. Galpão Ind. 18. Outros 03. Apart. Frente 07. Sala 11. Sobrelojas 15. Estacionamento 04. Apart. Lateral 08. Conj. Salas 12. Galpão 16. Subsolo				
Acab. Interno 1. Sem 5. Concreto Aparente 2. Caliação 6. Azulejo/Cerâmica 3. Pint. Látex 7. Revest. Luxo 4. Pint. Óleo 8. Revest. Especial	Inst. Elétrica 1. Sem 5. Apar. Luxo 2. Embut. 3. Semi-Embutida 4. Apar. Simpl.	Inst. Sanitária 1. Sem 2. Interna 3. Externa 4. Especial	Utilização 1. Próprio 5. Invadido 2. Alugado 3. Cedido 4. Desocupado		
Piso 01. Sem 06. Sintético 02. Tijolo 07. Industrial 03. Cimento 08. Mármore 04. Cerâmica 09. Granito 05. Madeira 10. Especial	Forro 1. Sem 6. Especial 2. Madeira 3. Gesso 4. Laje 5. PVC	Esquadrias 1. Sem 6. Especial 2. Madeira 3. Ferro 4. Alumínio 5. Mista	Conservação 1. Boa 2. Regular 3. Má		
		Nº Sala Nº Quarto Nº WC _____ _____ _____	Nº Cozinha Pontos d'Água _____ _____		

CROQUIS



ANOTAÇÕES AL-192.0	OPERADOR _____
	DATA _____

COD.L. 699 COD.S. 800 LOG. 105. RUA - PORFIRIO PAIXAO DE OLIVEIRA FACE. 01

FACE.

INICIO -

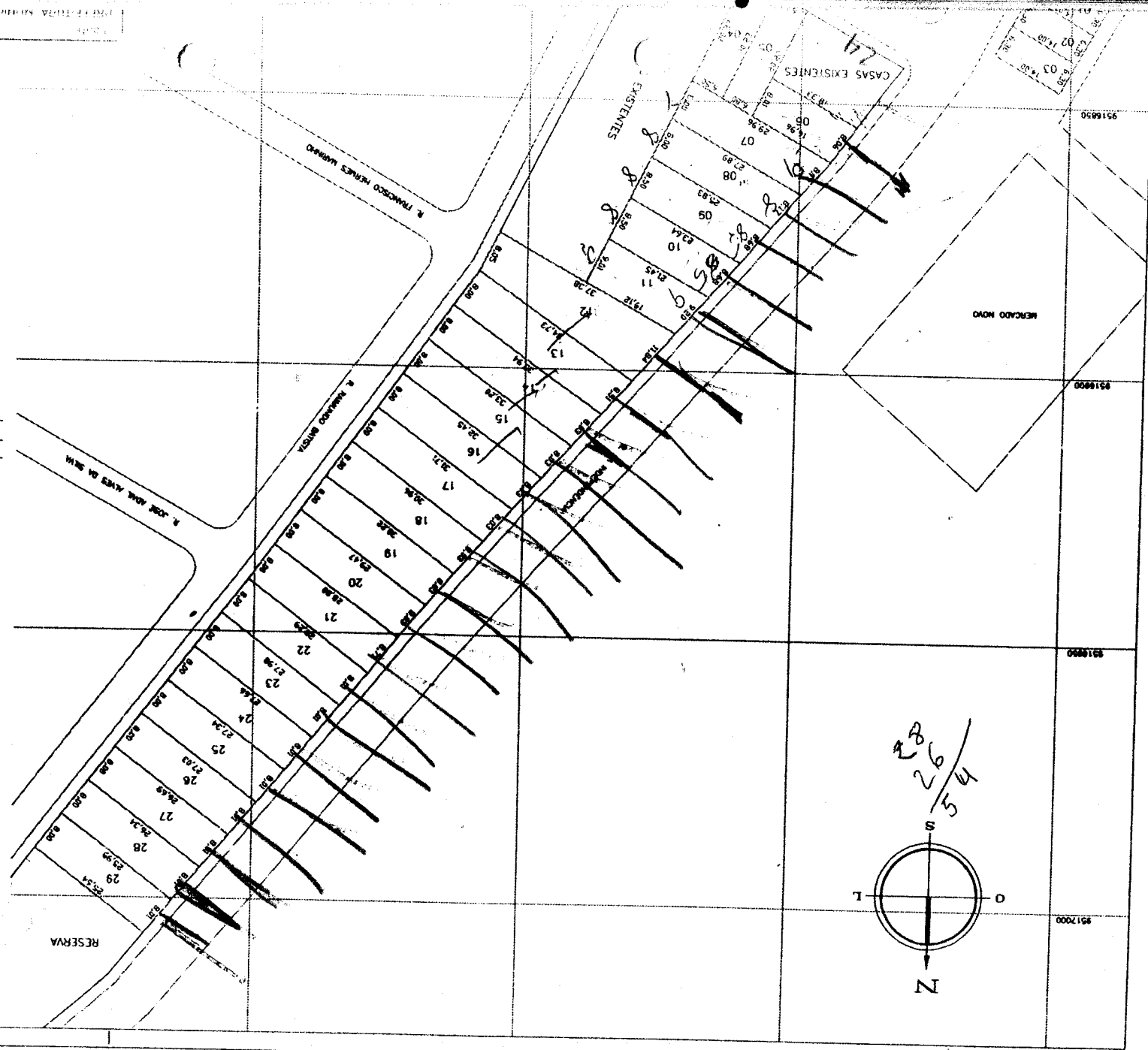
302	8	24	20
302	8	25	36
294	8	25	43
296	8	26	50
278	8	26	57
270	8	27	64
262	8	27	71
254	8	27	78
246	8	28	85
238	8	28	92
230	8	29	99
222	8	30	106
214	8	30	113
206	8	32	120
198	8	32	127
190	8	33	134
182	8	33	141
174	8	34	148
166	8	35	155
158	8	35	162
150	8	37	169
142	8	37	176
134	8	38	183
126	8	38	190
118	8	39	197
110	8	39	204
102	8	40	211
94	8	40	218
86	8	41	225
78	8	41	232
70	8	42	239
62	8	42	246
54	8	43	253
46	8	43	260
38	8	44	267
30	8	44	274
22	8	45	281
14	8	45	288

RESERVA

FACE 02

COD. L. 603 COD. S. 800 LOG. - AV. DA INDEPENDENCIA

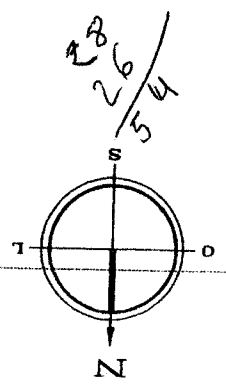
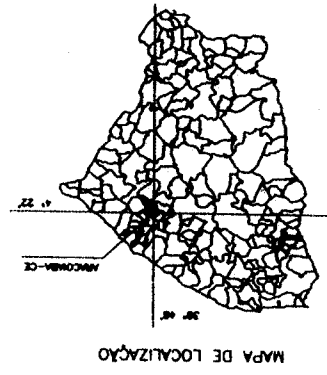
COD.L. 653 COD.S. 801 LOG. RUA - MARIA AUGUSTA COSTA



TERRENO 2
 AREA TOTAL 5.815,86 m²

TERRENO 1
 AREA TOTAL 264,37m²

—— LIMITE DOS LOTES
 - - - - RUA NAO PAVIMENTADA
 ——— RUA PAVIMENTADA COM PEDRA TOSCA



9516930
 9516900
 9516850
 9517000